

Сообщение о возможном установлении публичного сервитута

1	Министерство энергетики Российской Федерации (уполномоченный орган, которым рассматривается ходатайство об установлении публичного сервитута)	
2	Эксплуатация объекта электросетевого хозяйства федерального значения «Линейное сооружение – воздушная линия электропередачи ВЛ 330-06 Владикавказ-2 – Грозный» (цели установления публичного сервитута)	
	Кадастровый номер	Адрес или иное описание местоположения земельных участков, в отношении которых испрашивается публичный сервитут
	20:00:0000000:36	Чеченская Республика, р-н Ачхой-Мартановский
	20:00:0000000:70	Чеченская Республика, р-н Грозненский, г Грозный
	20:00:0000000:74	Чеченская Республика, р-н Надтеречный
	20:00:0000000:108	Чеченская Республика, Грозненский р-он, Шалинский р-он, М-29 "Кавказ"
	20:00:0000000:137	Чеченская Республика, г Грозный, р-н Заводской, расположен на юго-западе, граничит с севера и запада река Сунжа юга землями госхоза "Солнечный 2" вдоль трассы
	20:00:0000000:245	Чеченская Республика, р-н Ачхой-Мартановский, эксплуатационная дорога вдоль АММК
	20:00:0000000:247	Чеченская Республика, р-н Грозненский, канал ХР-3
	20:00:0000000:248	Чеченская Республика, р-н Грозненский, Ханкальский магистральный канал
	20:00:0000000:250	Чеченская Республика, р-н Ачхой-Мартановский, канал АММК
	20:00:0000000:12200	Чеченская Республика, Сунженский р-н, автодорога Ассиновская-Аршты
	20:01:0000000:2178	Чеченская Республика, Ачхой-Мартановский муниципальный район, ориентировочно на северной ,восточной , южной, западной стороне от с.Новый Шарой
	20:01:0000000:2179	Чеченская респ, р-н Ачхой-Мартановский, с Шаами-Юрт, ул Совхозная, 3
	20:01:0000000:2181	Чеченская Республика, м.р-н Ачхой-Мартановский, с.п. Хамби-Ирзинское, с, Хамби-Ирзи, ГУП "Госхоз" Урожайный"
	20:01:0000000:2209	Чеченская Республика, р-н Ачхой-Мартановский, с. Хамби-Ирзи, находившегося в пользовании ГУП "Госхоз"Урожайный"
3	20:01:0000000:2210	Чеченская Республика, Ачхой-Мартановский район, на окраине с. Шаами-Юрт, ГУП "Госхоз "Овощевод"
	20:01:0000000:6212	Чеченская Республика, р-н Ачхой-Мартановский, с Шаами-Юрт
	20:01:0000000:6670	Чеченская Республика, р-н Ачхой-Мартановский, а/д Катар-Юрт - Шаами-Юрт
	20:01:0000000:6856	Чеченская Республика, р-н Ачхой-Мартановский, с Шаами-Юрт
	20:01:0000000:7367	Чеченская Республика, р-н Ачхой-Мартановский, Чеченская Республика, Ачхой-Мартановский район (Канал АМР-1)
	20:01:0000000:7986	Чеченская республика, р-н Ачхой-Мартановский, с Хамби-Ирзи
	20:01:0000000:8047	Чеченская Республика, р-н Ачхой-Мартановский, с/п Шаами-Юртовское, с Шаами-Юрт, А/д Катар-Юрт-Шаами-Юрт
	20:01:0000000:8049	Чеченская Республика, р-н Ачхой-Мартановский, с/п Шаами-Юртовское, А/д Катар-Юрт-Шаами-Юрт
	20:01:0000000:8065	Российская Федерация, Чеченская Республика, р-н Ачхой-Мартановский, с Шаами-Юрт
	20:01:0201003:328	Чеченская Республика, Ачхой-Мартановский район, с. Шаами-Юрт, 6 пер. Абубакарова, 02
	20:01:0401001:1798	Чеченская Республика, Ачхой-Мартановский район, Ново-Шаройское с.п., (Канал АМР-1)
	20:01:0601002:337	Чеченская Республика, Ачхой-Мартановский район, с Шаами-Юрт, ул М.Абубакарова, №58
	20:01:0601008:108	Чеченская Республика, р-н Ачхой-Мартановский, с. Шаами-Юрт, ул. Абубакарова, 54
	20:01:0601008:130	Чеченская Республика, р-н Ачхой-Мартановский, с Шаами-Юрт, 6 пер.Абубакарова, зем.уч. №05
	20:01:0601008:131	Чеченская Республика, р-н Ачхой-Мартановский, с Шаами-Юрт, 6 пер.Абубакарова зем.уч. №04
	20:01:0601008:152	Чеченская Республика, р-н Ачхой-Мартановский, с Шаами-Юрт, 6

	пер.М.Абубакарова, зем.уч 08
20:01:0601010:47	Чеченская Республика, р-н. Ачхой-Мартановский, с. Шаами-Юрт, ул. Широкая, д. б/н
20:01:0601010:48	Чеченская Республика, Ачхой-Мартановский р-н, с. Шаами-Юрт, 5 пер. М. Абубакарова, д.3
20:01:0601010:122	Чеченская Республика, р-н Ачхой-Мартановский, с Шаами-Юрт, 6 пер. М.Абубакарова , 6
20:01:0602002:404	Чеченская Республика, Ачхой-Мартановский р-н, с Шаами-Юрт
20:01:1702000:32	Чеченская Республика, р-н Ачхой-Мартановский, с Новый-Шарой
20:01:1902000:146	Чеченская Республика, р-н Ачхой-Мартановский, с Новый-Шарой, ГУП «Госхоз «Орджоникидзевский»
20:01:1902000:379	Чеченская Республика, р-н Ачхой-Мартановский муниципальный, с Шаами-Юрт, из земель ГУП "Госхоз "Овощевод"
20:01:1902000:381	Чеченская Республика, Ачхой-Мартановский р-н, с. Шаами-Юрт, из земель ГУП "Госхоз "Овощевод"
20:01:1902000:603	Чеченская республика, р-н Ачхой-Мартановский, с Новый-Шарой
20:01:1902000:661	Российская Федерация, Чеченская Республика, Ачхой-Мартановский р-н, с Шаами-Юрт
20:01:2202000:117	Чеченская Республика, р-н Ачхой-Мартановский, с Ачхой-Мартан, ГУП. "Госхоз "Ачзой-Мартановский".
20:01:2302000:272	Российская Федерация, Чеченская Республика, Ачхой-Мартановский р-н, г. Ачхой-Мартан
20:01:6202000:8	Чеченская Республика, Ачхой-Мартановский р-н, с. Кулары, из земель ГУП "Госхоз "Кулары"
20:01:6202000:9	Чеченская Республика, Ачхой-Мартановский район, с. Кулары из земель ГУП "Госхоз "Кулары"
20:03:0000000:6644	Чеченская Республика, г. Аргун, с. Комсомольское, находившегося в пользовании ГУП "Госхоз "Советская Россия"
20:03:0000000:7226	Чеченская Республика, р-н Грозненский, подъезд от а/д "Грозный - Шатой - Итум-Кали" к с.Пригородное
20:03:0000000:7444	Чеченская Республика, р-н Грозненский, а/д "Комсомольское-Пригородное"
20:03:0000000:9856	Чеченская Республика, Грозненский р-н, а/д Грозный-Шатой-Итум-Кали-п.з. Аргун-гр. Грузии
20:03:2001001:1733	Чеченская Республика, г Грозный, р-н Байсангуровский, п Шейха-Изнаура, ул Чапаева, Дом 59
20:03:3001001:57	Чеченская Республика, р-н Грозненский, с Пригородное, ул Школьная, д №6
20:03:3001001:272	Чеченская Республика, р-н Грозненский, с Пригородное, ул Школьная, № 28
20:03:3001001:306	Чеченская Республика, Грозненский район, с Пригородное, ул Школьная, д 20
20:03:3001001:314	Чеченская Республика, р-н Грозненский, с Пригородное, ул Чапаева, №19
20:03:3001001:424	Чеченская Республика, р-н Грозненский, с Пригородное, ул Чапаева, д 17
20:03:3001001:458	Чеченская Республика, р-н Грозненский, с Пригородное, ул Чапаева, №23
20:03:3001001:468	Чеченская Республика, р-н Грозненский, с. Пригородное, ул. Таймиева, д. 5
20:03:3001001:478	Чеченская Республика, р-н Грозненский, с Пригородное, ул Чапаева, д 55
20:03:3001001:479	Чеченская Республика, р-н Грозненский, с Пригородное, ул Чапаева, 57
20:03:3001001:721	Чеченская Республика, г. Грозный, п. Шейха-Изнаура, ул. Таймиева, № 15 а
20:03:3001002:143	Чеченская Республика, р-н Грозненский, с Пригородное, ул Асламбек Шарипова, №72
20:03:3001003:482	Чеченская Республика, г. Грозный, п. Шейха Изнаура, ул.Бинарная, №11
20:03:3001003:533	Респ. Чеченская, р-н Грозненский, с. Пригородное, ул. Таймиева, д. 19
20:03:3001003:741	Чеченская Республика, г.о. город Грозный, г Грозный, р-н Байсангуровский р-н, п. Шейха-Изнаура, ул. Таймиева, д. 13 а
20:03:3001003:745	Чеченская Республика, г.о. город Грозный, г. Грозный, Байсангуровский р-н, п. Шейха-Изнаура, ул. Таймиева, 11а
20:03:3001003:752	Чеченская Республика, Грозненский район, с. Пригородное, ул. Таймиева, № 23 а
20:03:3001003:753	Чеченская Республика, Грозненский район, с. Пригородное, ул. Таймиева, № 21 а

20:03:3001003:772	Чеченская Республика, Грозненский район, с. Пригородное, ул. Таймиева, № 1
20:03:3001004:479	Чеченская Республика, г. Грозный, п. Шейха-Изнаура, ул. Мамутова, № 2
20:03:3001007:342	Чеченская Республика, р-н Грозненский, с. Пригородное, ул Таймиева, пер 1 д. №13
20:03:3001007:343	Чеченская Республика, р-н Грозненский, с Пригородное, ул Таймиева, пер. 1 дом №14
20:03:3001007:379	Чеченская Республика, р-н Грозненский, с Пригородное, ул Таймиева, пер.1д.12
20:03:3001007:766	Чеченская Республика, г Грозный, с Пригородное, ул Таймиева, 10
20:03:3001007:817	Чеченская Республика, г. Грозный, п. Шейха-Изнаура, ул. Таймиева, д. 3
20:03:3001007:818	Чеченская Республика, р-н Грозненский, с Пригородное, ул Таймиева, №4
20:03:3001007:865	Чеченская Республика, р-н Грозненский, с Пригородное, ул Таймиева, д 7
20:03:3001007:1265	Россия, Чеченская Республика, Грозненский р-н, с. Пригородное, ул. Таймиева, д. 25а
20:03:3001007:1273	Чеченская Республика, Грозненский район, с. Пригородное, ул. Таймиева, 19 а
20:03:3001007:1274	Чеченская Республика, Грозненский район, с. Пригородное, ул. Таймиева, 19 б
20:03:3001007:1283	Чеченская Республика, Грозненский р-н, с. Пригородное, ул.Шоссейная №1
20:03:3001007:1330	Чеченская Республика, г. Грозный, п. Шейха-Изнаура, ул. Мамутова, № 4
20:03:3201002:191	Чеченская респ, р-н Грозненский, с. Пригородное, садоводческое товарищество "Кавказ", участок №248, линия №7
20:03:3201002:235	Чеченская Республика, р-н Грозненский, с Пригородное, садоводческое товарищество Кавказ.
20:03:3201002:278	Чеченская Республика, г. Грозный, р-н Байсангуровский, пос. Шейха-Изнаура, ул. Бинарная, №28
20:03:3201002:592	Чеченская Республика, р-н Грозненский, с Пригородное, трасса Грозный-Шатой 9-й км., 5-я линия, участок № 220, СТ "Кавказ"
20:03:3201002:597	Чеченская Республика, р-н Грозненский, с Пригородное, Трасса-Грозный-Шатой 9-й км., 5-я линия, участок № 219, СТ "Кавказ"
20:03:3201002:608	Чеченская Республика, р-н Грозненский, с Пригородное, трасса Грозный-Шатой, 9-й км., участок №241, по 6-й линии СТ"Кавказ"
20:03:3201002:671	Чеченская Республика, г.о. город Грозный, г. Грозный, Байсангуровский район, ул. Бинарная, з/у 20
20:03:3201002:672	Чеченская Республика, р-н Грозненский, с Пригородное, трасса Грозный-Шатой, 9-й км., 7-я линия, участок №250
20:03:3201002:703	Чеченская Республика, р-н Грозненский, с Пригородное, Трасса-Грозный-Шатой, 9-й км., 1-я линия, участок № 1, ДНТ "Экран"
20:03:3201002:709	Чеченская Республика, р-н Грозненский, с Пригородное, Трасса-Грозный-Шатой, 9-й км., 1-я линия, участок № 2, ДНТ "Экран"
20:03:3201002:1039	Чеченская РеспУблика, Грозненский р-н, с Пригородное, трасса Грозный-Шатой, 9-й км, участок № 346 по 6-й линии СНТ "Кавказ"
20:03:3201006:402	Чеченская Республика, г. Грозный, п. Гикало, ул К.Мидаева, д 37
20:03:3201008:506	Чеченская Республика, г. Грозный, п. Гикало, ул. Вайнахская, д. 45
20:03:3201008:512	Чеченская Республика, г. Грозный, п. Гикало, ул. Гушмазукова, 51
20:03:6102000:129	Чеченская Республика, р-н Грозненский, ВЛ 110кВ ПС "Грозный" ПС "ТЭЦ-1" с отпайкой на ПС "Южная". Л-114/115
20:03:6102000:1222	Чеченская Республика, г Грозный, с. Пригородное
20:03:6102000:2432	Чеченская Республика, р-н Грозненский, ГКУ " Грозненское лесничество лес. уч. № 31
20:03:6102000:2556	Чеченская Республика, р-н Грозненский, с. Пригородное, ул. Таймиева, № 1 а
20:03:6102000:3663	Чеченская Республика, р-н Грозненский, с Пригородное, ул Таймиева, № 20
20:03:6102000:3673	Чеченская Республика, р-н. Грозненский, с. Комсомольское
20:03:6202000:55	Чеченская Республика, р-н Грозненский, с Кулары, находящийся в пользовании ГУП "Госхоз "Кулары"
20:03:6202000:123	Чеченская Республика, м.р-н Ачхой-Мартановский, с.п. Куларинское, с. Кулары, ГУП "Госхоз "Кулары"
20:03:6202000:140	Чеченская Республика, р-н Грозненский, с Кулары, из земель ГУП " Госхоз "

		Кулары"
	20:03:6202000:153	Чеченская Республика, р-н Грозненский муниципальный, с Кулары, находившегося в пользовании ГУП "Госхоз "Кулары"
	20:03:6202000:250	Чеченская Республика, р-н Грозненский, с. Кулары, из земель ГУП "Госхоз "Кулары"
	20:03:6202000:306	Чеченская Республика, р-н Грозненский, с Кулары, из земель ГУП "Госхоз "Кулары"
	20:03:6302000:975	Чеченская Республика, р-н Грозненский, с Пригородное, СТ "Кавказ", 9 км. трасса Грозный-Шатой, 5-я линия, участок №213
	20:03:6302000:976	Чеченская Республика, р-н Грозненский, 5 линия, земельный участок №215, СТ "Кавказ"
	20:03:6302000:981	Чеченская Республика, р-н Грозненский, с Пригородное, СТ "Кавказ", 9 км, трасса Грозный-Шатой, 5-я линия, участок № 214
	20:03:6302000:2370	Чеченская респ, р-н Грозненский, с Пригородное, садоводческое товарищество "Кавказ"
	20:03:6302000:2403	Российская Федерация, Чеченская Республика, г.о. город Грозный, г Грозный, Байсангуровский район, ул Бинарная, з/у. 9
	20:03:6302000:2405	Чеченская респ, р-н Грозненский, с Пригородное, садоводческое товарищество "Кавказ"
	20:03:6302000:3450	Чеченская Республика, г. Грозный, п. Гикало
	20:03:6302000:4872	Чеченская Республика, Грозненский р-н, п. Гикало, ул. А. Авторханова, 36
	20:03:6402000:1183	Чеченская респ, р-н Грозненский, п Гикало, находящийся в пользовании ФГУП "Гикаловское"
	20:03:6402000:2515	Чеченская Республика, г. Грозный, п. Гикало
	20:10:0000000:1232 (входящий обособленный участок 20:10:0702000:63 20:10:0702000:64 20:10:0702000:65 20:10:0702000:66 20:10:0702000:67 20:10:0702000:68 20:10:0702000:69 20:10:0702000:70 20:10:0702000:71 20:10:0702000:72 20:10:0702000:73 20:10:0702000:74 20:10:0702000:75 20:10:0702000:76 20:10:0702000:77 20:10:0702000:78 20:10:0702000:79 20:10:0702000:80 20:10:0702000:81 20:10:0702000:82 20:10:0702000:83 20:10:0702000:84 20:10:0702000:85 20:10:0702000:86 20:10:0702000:87 20:10:0702000:88 20:10:0702000:89 20:10:0702000:90 20:10:0702000:91 20:10:0702000:92 20:10:0702000:93	Установлено относительно ориентира Сунженский район, расположенного в границах участка

20:10:0702000:94 20:10:0702000:95 20:10:0702000:96 20:10:0702000:97 20:10:0702000:98 20:10:0702000:99 20:10:0702000:100 20:10:0702000:101)	
20:10:0000000:1817	Чеченская Республика, р-н Сунженский, ст-ца Ассиновская
20:10:0000000:2195	Чеченская Республика, р-н Сунженский, а/д Ассиновская-Аршты
20:10:0000000:2508	Чеченская Республика, р-н Серноводский, ст-ца Ассиновская из земель ГУП "Госхоз "ХХ-Партсъезда"
20:10:0000000:2519	Российская Федерация, Чеченская Республика, р-н Серноводский муниципальный, с/п Ассиновское, ст-ца Ассиновская, а/д Ассиновская-Ачхой-Мартан-Урус-Мартан-Старые-Атаги
20:10:0000000:2521	Чеченская Республика, м.р-н Серноводский, с.п. Ассиновское, ст-ца. Ассиновская
20:10:0502000:564	Чеченская Республика, Серноводский р-н, ст-ца Ассиновская, находившегося в пользовании ГУП "Госхоз "20 Партсъезда"
20:10:0502000:575	Чеченская республика, р-н Сунженский, ст. Ассиновская
20:10:0602000:750	Чеченская республика, р-н Серноводский, ст-ца Ассиновская
20:10:0602000:847	Российская Федерация, Чеченская Республика, Серноводский р-н, ст-ца Ассиновская
20:10:0702000:33	Чеченская Республика, Сунженский р-н, с. Ассиновская
20:10:0702000:38	Чеченская Республика, р-н. Сунженский, с. Ассиновская
20:10:0702000:54	Чеченская Республика, р-н Сунженский, ст-ца Ассиновская, находящийся в пользовании государственного унитарного предприятия "Госхоз "ХХ Партсъезда"
20:11:0000000:6	Чеченская Республика, р-н Урус-Мартановский
20:11:0000000:2579	Чеченская респ, р-н Урус-Мартановский, с Алхан-Юрт, ГУП "Госхоз" Алхан-Юртовский"
20:11:0000000:2621 (входящий обособленный участок 20:11:0000000:5957 20:11:0000000:5958 20:11:0000000:5959 20:11:0000000:5960 20:11:0000000:5961 20:11:0000000:5962 20:11:0000000:5963 20:11:0000000:5964 20:11:0000000:5965 20:11:0000000:5966 20:11:0000000:5967 20:11:0000000:5968 20:11:1602000:296 20:11:1602000:298 20:11:1602000:299 20:11:1602000:300 20:11:1602000:302 20:11:1602000:304 20:11:1602000:307 20:11:1602000:308 20:11:1602000:309 20:11:1602000:310 20:11:1602000:313	установлено относительно ориентира Урус- Мартановский район, расположенного в границах участка

20:11:1602000:315 20:11:1602000:318 20:11:1602000:319 20:11:1602000:320 20:11:1602000:321)	
20:11:0000000:2676	Чеченская Республика, Урус-Мартановский р-н, находившегося в пользовании ГУП ОПХ "Гойты"
20:11:0000000:5325	Чеченская Республика, р-н Урус-Мартановский, с Алхан-Юрт
20:11:0000000:5637	Чеченская Республика, р-н Урус-Мартановский, с Мартан-Чу
20:11:0000000:5856	Чеченская Республика, р-н Урус-Мартановский, подъезд от автодороги М-29 "Кавказ" к г. Урус-Мартан
20:11:0000000:6291	Чеченская Республика, р-н Урус-Мартановский, с Алхан-Юрт, находящийся в пользовании ГУП "Госхоз" Алхан-Юртовский "
20:11:1502000:158	Чеченская Республика, р-н Урус-Мартановский, с Алхан-Юрт, из земель ГУП "Госхоз "Алхан-Юртовский
20:11:1502000:168	Чеченская Республика, р-н. Урус-Мартановский
20:11:1502000:284	Чеченская Республика, Урус-Мартановский р-н., с. Алхан-Юрт, находившегося в пользовании ГУП "Госхоз "Алхан-Юртовский"
20:11:1502000:1007	Российская Федерация, Чеченская Республика, Урус-Мартановский муниципальный район, Алхан-Юрт село, из земель ГУП "Госхоз "Алхан-Юртовский"
20:11:1502000:1079	Российская Федерация, Чеченская Республика, Урус-Мартановский район
20:11:1602000:38	Чеченская Республика, р-н. Урус-Мартановский, с. Алхан-Юрт
20:11:1602000:328	Чеченская Республика, Урус-Мартановский р-н, с. Алхан-Юрт, находившегося в пользовании ГУП "Госхоз" Алхан-Юртовский" ПСК "Иман"
20:11:1602000:558	Российская Федерация, Чеченская Республика, Урус-Мартановский район
20:11:1602000:1012	Чеченская Республика, Урус-Мартановский р-н, с Алхан-Юрт, Российская Федерация, вдоль трассы "Кавказ" М-29 (около рынка "Башлам")
20:11:1602000:1020	Чеченская Республика, Урус-Мартановский район, с. Гойты, ГУП ЧОПХ "Гойта"
20:17:0000000:107702 (входящий обособленный участок 20:17:0361001:407 20:17:0361001:408 20:17:0361001:409 20:17:0361001:410 20:17:0361001:411 20:17:0361001:412 20:17:0361001:414 20:17:0367001:8 20:17:0367001:9 20:17:0367001:10 20:17:0367001:11 20:17:0367001:12 20:17:0463001:49 20:17:0463001:50 20:17:0463001:51 20:17:0463001:52 20:17:0464001:2339 20:17:0464001:2340 20:17:0464001:2341 20:17:0464001:2342 20:17:0464001:2343 20:17:0464001:2344 20:17:0464001:2345 20:17:0464001:2346 20:17:0464001:2347	Установлено относительно ориентира г. Грозного, расположенного в границах участка

20:17:0464001:2348)	
20:17:0000000:107876	Чеченская Республика, г Грозный, р-н Байсангуровский, граничит с юга, востока с. Пригородное с запада пос. Новые - Алды и с севера 30 участок
20:17:0000000:135792	Чеченская Республика, г Грозный, р-н Заводской, п Черноречье
20:17:0000000:136479	Чеченская Республика, г Грозный
20:17:0000000:148001	Российская Федерация, Чеченская Республика, г Грозный, район Байсангуровский, п Элиханова, ул Славы
20:17:0000000:148003	Чеченская Республика, г Грозный, р-н Байсангуровский, п Элиханова, ул Геодезистов
20:17:0000000:149023	Чеченская Республика, г.Грозный, Байсангуровский район, п. Элиханова
20:17:0000000:149026	Чеченская Республика, г. Грозный, Байсангуровский район, п. Элиханова
20:17:0000000:151657	Чеченская Республика, МО г. Грозный.
20:17:0000000:151682	Чеченская Республика, МО г. Грозный
20:17:0367002:4	Чеченская Республика, г. Грозный, р-н Заводской, дачное некоммерческое партнерство "Черноречье"
20:17:0367002:2958	Чеченская Республика, г. Грозный, Заводской
20:17:0367002:2959	Чеченская Республика, г. Грозный, Заводской
20:17:0367002:2960	Чеченская Республика, г. Грозный, Заводской
20:17:0367002:2961	Чеченская Республика, г. Грозный, Заводской
20:17:0367002:2965	Чеченская Республика, г. Грозный, Заводской
20:17:0367002:2966	Чеченская Республика, г. Грозный, Заводской
20:17:0367002:2988	Чеченская Республика, г. Грозный, Заводской, Дачное некоммерческое партнерство "Черноречье", сектор 7, квартал 28, участок 1
20:17:0367002:5427	Чеченская Республика, г. Грозный, Шейх-Мансуровский район, сектор 9, квартал 44, участок 10, ДНП "Черноречье"
20:17:0367002:5428	Чеченская Республика, г. Грозный, Шейх-Мансуровский район, дачное некоммерческое партнерство "Черноречье", сектор 9, квартал 44, участок 11
20:17:0367002:5429	Чеченская Республика, г. Грозный, Заводской
20:17:0367002:5430	Чеченская Республика, г. Грозный, Шейх-Мансуровский район, сектор 9, квартал 44, участок 13
20:17:0367002:5433	Чеченская Республика, г. Грозный, Заводской
20:17:0367002:5488	Чеченская Республика, г. Грозный, Заводской
20:17:0367002:5489	Чеченская Республика, г. Грозный, Заводской
20:17:0367002:5490	Чеченская Республика, г. Грозный, Заводской р-н, Дачное некоммерческое партнерство "Черноречье", сектор 9, квартал 48, участок 3
20:17:0367002:5491	Чеченская Республика, г. Грозный, Заводской район, Дачное некоммерческое партнерство "Черноречье", сектор 9, квартал 48, участок 4
20:17:0367002:5492	Чеченская Республика, г. Грозный, Заводской
20:17:0367002:5503	Чеченская Республика, г. Грозный, Заводской
20:17:0367002:5504	Чеченская Республика, г. Грозный, Заводской
20:17:0367002:5505	Чеченская Республика, г. Грозный, Заводской
20:17:0367002:5506	Чеченская Республика, г. Грозный, Заводской
20:17:0367002:5507	Чеченская Республика, г. Грозный, Заводской
20:17:0367002:5529	Чеченская Республика, г. Грозный, Заводской
20:17:0367002:5530	Чеченская Республика, г. Грозный, Заводской
20:17:0367002:5531	Чеченская Республика, г. Грозный, Заводской
20:17:0367002:5532	Чеченская Республика, г. Грозный, Заводской
20:17:0367002:5533	Чеченская Республика, г. Грозный, Шейх-Мансуровский р-н, ДНП "Черноречье", сектор 9, квартал 51, участок 5
20:17:0367002:6165	Чеченская Республика, г. Грозный, Заводской
20:17:0367002:6166	Чеченская Республика, г. Грозный, Заводской
20:17:0367002:6886	Россия, Чеченская Республика, г. Грозный, Заводской район, Дачное некоммерческое партнерство "Черноречье", сектор 7, квартал 28, участок 10
20:17:0367002:6888	Россия, Чеченская Республика, г. Грозный, Заводской район, Дачное

	20:17:3201002:1012	Чеченская Республика, г. Грозный, Байсангуровский р-н
	20:17:3201002:1236	Чеченская Республика, г. Грозный, Байсангуровский р-н
	20:17:3201002:1255	Чеченская Республика, г. Грозный, Байсангуровский р-н
	20:17:3201002:1362	Российская Федерация, Чеченская Республика, город Грозный, Байсангуровский р-н, посёлок Ш.Изнаура
	20:17:3201002:1363	Российская Федерация, Чеченская Республика, город Грозный, Байсангуровский р-н, посёлок Ш.Изнаура
	20:17:3201006:29	Чеченская Республика, г Грозный, р-н Байсангуровский, п Элиханова, ул Гушмазукова
	20:17:3201008:33	Чеченская Республика, г Грозный, п Элиханова, ул. Шатойская, 26 а
	20:17:6302000:66	Российская Федерация, Чеченская Республика, г Грозный, район Байсангуровский, п Элиханова, ул Богословская
	20:17:6302000:67	Российская Федерация, Чеченская Республика, г Грозный, район Байсангуровский, п Элиханова, ул Рельефная
	20:17:6302000:68	Российская Федерация, Чеченская Республика, г Грозный, район Байсангуровский, п Элиханова, ул Монохромная
	20:17:6302000:70	Чеченская Республика, г. Грозный, Байсангуровский р-н, п. Элиханова, ул. Идейная
	20:17:6302000:71	Российская Федерация, Чеченская Республика, г Грозный, район Байсангуровский, п Элиханова, ул Современная
	20:17:6302000:350	Чеченская республика, г. Грозный, п Элиханова, М. Мамакаева ул, 17 д
	20:17:6302000:351	Чеченская Республика, г. Грозный, п. Элиханова, ул. М. Мамакаева.
	20:01:0401001	Чеченская респ, р-н Ачхой-Мартановский, с. Новый-Шарой
	20:01:2302000	Чеченская Республика, р-н Ачхой-Мартановский муниципальный, с. Ачхой-Мартан
	20:01:1902000	Чеченская Республика, р-н Ачхой-Мартановский, с. Шаами-Юрт
	20:01:0601008	Чеченская Республика, Ачхой-Мартановский район, с. Шаами-Юрт
	20:01:0601010	Чеченская Республика, Ачхой-Мартановский р-он, с. Шаами-Юрт
	20:01:0602002	Чеченская Республика, Ачхой-Мартановский район, на окраине с. Шаами-Юрт
	20:01:2002000	Чеченская Республика, р-н Ачхой-Мартановский, с. Хамби-Ирзи
	20:01:6202000	Чеченская Республика, р-н Грозненский, с. Кулары
	20:10:0602000	Чеченская республика, р-н Серноводский, ст. Ассиновская
	20:10:0502000	Чеченская Республика, Серноводский район, ст-ца Ассиновская
	20:11:1502000	Чеченская Республика, Урус-Мартановский р-он, с. Алхан-Юрт
	20:16:6102000	Чеченская Республика, городской округ Аргун, с. Чечен-Аул
	20:17:0367001	Чеченская Республика, г. Грозный, Шейх-Мансуровский район
	20:17:0367005	Чеченская Республика, г. Грозный, Шейх-Мансуровский район
	20:17:0367006	Чеченская Республика, г. Грозный, Заводской район
	20:17:0367004	Чеченская Республика, г. Грозный, Шейх-Мансуровский район
	20:17:0367003	Россия, Чеченская Республика, г. Грозный, Заводской район
	20:17:0366001	Чеченская Республика, р-н Грозненский, п Гикало
	20:17:0463001	Чеченская Республика, г. Грозный, Байсангуровский р-н, п. Элиханова
	20:17:3001001	Чеченская Республика, Грозненский район, с Пригородное
	20:17:6302000	Чеченская Республика, г. Грозный, п. Гикало
	20:17:3201006	Чеченская Республика, р-н Грозненский, п. Гикало
	20:17:3201003	Чеченская Республика, р-н Грозненский, п. Гикало
	20:17:3201001	Чеченская Республика, р-н Грозненский, п Гикало,
	20:17:3201002	Чеченская республика, г Грозный
	20:17:3001007	Чеченская Республика, р-н Грозненский муниципальный, с. Пригородное
	20:17:3001003	Чеченская Республика, р-н Грозненский, с. Пригородное
4	Администрация Ачхой-Мартановского муниципального района Чеченской Республики, 366612, Россия, Чеченская Республика, г. Ачхой-Мартан, ул. Почтовая, 4, тел.: 8 (871-42) 2-22-37, сайт: https://www.achkhoy-martan.ru , e-mail: ob-otdel@bk.ru , время приема: по предварительной записи.	

	<p>Администрация Серноводского муниципального района Чеченской Республики, 366701, Чеченская Республика, Серноводский район, с.Серноводск, ул. И. Зурабова, 6, тел: 8(871-54) 2-22-25; 2-23-08, сайт: https://sernovodsk-chr.ru, e-mail: sunjaadm85@mail.ru, время приема: по предварительной записи.</p> <p>Администрация Урус-Мартановского муниципального района Чеченской Республики, 366500, Чеченская Республика, г. Урус-Мартан, ул. С-Э.М.Асхабова,1а, тел: 8 (87145) 2-23-35, e-mail: umadm@mail.ru, сайт: https://www.achkhoy-martan.ru, время приема: по предварительной записи.</p> <p>Мэрия города Аргун, 366287, г. Аргун, ул. им. А.А. Кадырова, 62 б, тел: 8 (87147) 2-22-63, сайт: https://newargun.ru, e mail: newargun@mail.ru, время приема: по предварительной записи.</p> <p>Мэрия города Грозный, 364024, Республика Чечня, Грозный, проспект Исаева, 99/20, тел: +7 (8712) 22-47-14, сайт: https://grozmer.ru, e-mail: grozpriem_79@mail.ru, время приема: по предварительной записи.</p> <p>(адрес, по которому заинтересованные лица могут ознакомиться с поступившим ходатайством об установлении публичного сервитута и прилагаемым к нему описанием местоположения границ публичного сервитута)</p>
5.	<p>Министерство энергетики Российской Федерации, адрес: г. Москва, ул. Щепкина, 42, стр. 1,2</p> <p>В течение 15 дней со дня опубликования сообщения о возможном установлении публичного сервитута в порядке, установленном для официального опубликования (обнародования) правовых актов поселения, городского округа, по месту нахождения земельного участка и (или) земель, указанных в пункте 3 данного сообщения.</p> <p>(адрес, по которому заинтересованные лица могут подать заявления об учете прав на земельные участки, а также срок подачи указанных заявлений)</p>
6	<p>https://minenergo.gov.ru, https://www.achkhoy-martan.ru, https://sernovodsk-chr.ru,https://www.achkhoy-martan.ru, https://newargun.ru, https://grozmer.ru</p> <p>(официальные сайты в информационно-телекоммуникационной сети "Интернет", на которых размещается сообщение о поступившем ходатайстве об установлении публичного сервитута)</p>
7	<p>Графическое описание местоположения границ публичного сервитута, а также перечень координат характерных точек этих границ прилагается к сообщению</p> <p>(описание местоположения границ публичного сервитута)</p>
8	<p>Дополнительно по всем вопросам можно обращаться:</p> <p>Публичное акционерное общество «Федеральная сетевая компания – Россети» 121353, город Москва, вн. тер. г. Муниципальный округ Можайский, ул. Беловежская, д.4 info@fsk-ees.ru +7 (8793) 30-48-01, 30-48-58</p>

ГРАФИЧЕСКОЕ ОПИСАНИЕ

Публичный сервитут в отношении земель и земельных участков в целях эксплуатации объекта электросетевого хозяйства федерального значения «Линейное сооружение – воздушная линия электропередачи ВЛ 330-06 Владикавказ-2 – Грозный»

(наименование объекта, местоположение границ которого описано (далее - объект))

Сведения об объекте		
№ п/п	Характеристики объекта	Описание характеристик
1	2	3
1	Местоположение объекта	Чеченская Республика, Ачхой-Мартановский р-он; Чеченская Республика, Сунженский р-он; Чеченская Республика, Урус-Мартановский р-он; Чеченская Республика, г. Аргун; Чеченская Республика, ГО г. Грозный.
2	Иные характеристики объекта	Публичный сервитут в отношении земель и земельных участков в целях эксплуатации объекта электросетевого хозяйства федерального значения «Линейное сооружение – воздушная линия электропередачи ВЛ 330-06 Владикавказ-2 – Грозный». Включен в реестр объектов электросетевого хозяйства, входящих в единую национальную (общероссийскую) электрическую сеть Приказом Министерства энергетики РФ от 10 июня 2013г. №294. Срок действия: продолжительность: 49 лет. Публичный сервитут установлен в пользу ПАО «Россети» ОГРН 1024701893336, ИНН 4716016979. Адрес для связи с владельцем публичного сервитута: 121353, город Москва, вн. тер. г. Муниципальный округ Можайский, ул. Беловежская, д. 4 Адрес электронной почты: info@fsk-ees.ru Телефон: +7(8793) 40-28-58, 40- 28-01

Сведения о местоположении границ объекта

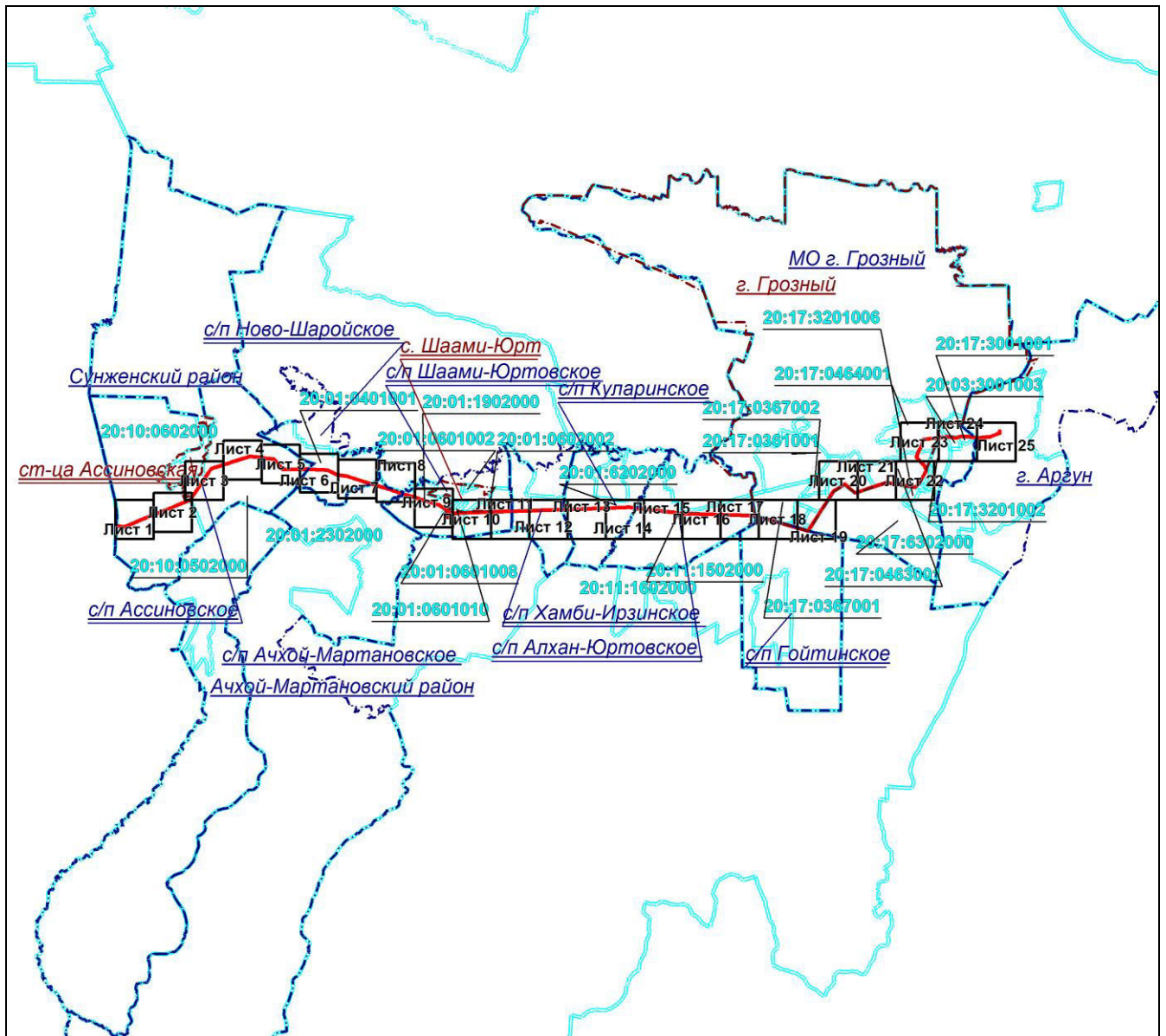
1. Система координат *МСК-20, зона 1*

2. Сведения о характерных точках границ объекта

Обозначение характерных точек границ	Координаты, м		Метод определения координат характерной точки	Средняя квадратическая погрешность положения характерной точки (M _t), м	Описание обозначения точки на местности (при наличии)
	X	Y			
1	2	3	4	5	6
1	83443,64	269186,64	Аналитический метод	0,10	—
2	83410,13	269433,28	Аналитический метод	0,10	—
3	83383,08	269628,04	Аналитический метод	0,10	—
4	83509,07	269934,85	Аналитический метод	0,10	—
5	83612,37	270190,68	Аналитический метод	0,10	—
6	83722,48	270464,32	Аналитический метод	0,10	—
7	83826,59	270720,15	Аналитический метод	0,10	—






План границ объекта

Основной лист



Масштаб 1: 400000

Используемые условные знаки и обозначения:

- | | | | |
|---|--|--------------------------|---|
|  | – область выносного листа | | |
| Лист 1 | – номер выносного листа | | |
|  | – граница публичного сервитута | | |
|  | – граница кадастрового квартала | 20:17:3201006 | – номер кадастрового квартала |
|  | – установленная граница муниципального образования | <u>с/п Ассиновское</u> | – наименование муниципального образования |
|  | – установленная граница населенного пункта | <u>ст-ца Ассиновская</u> | – наименование населенного пункта |