



МЭРИЯ ГОРОДА ГРОЗНОГО

СОБЛЖА - ГАЛИН МЭРИ

ПОСТАНОВЛЕНИЕ

30.09.2022

№ 109

г. Грозный

О внесении изменений в постановление Мэрии г. Грозного от 18 октября 2017 года № 131 «Об утверждении муниципальной программы «Формирование современной городской среды муниципального образования «городской округ «город Грозный» на 2018-2024 годы»

В соответствии с постановлением Мэрии г. Грозного от 22 сентября 2015 года № 89 «Об утверждении Порядка разработки, реализации и оценки эффективности муниципальных программ» Мэрия города Грозного

ПОСТАНОВЛЯЕТ:

1. Внести в постановление Мэрии г. Грозного от 18 октября 2017 года № 131 «Об утверждении муниципальной программы «Формирование современной городской среды муниципального образования «городской округ «город Грозный» на 2018-2024 годы» изменение, изложив приложение в новой редакции согласно приложению к настоящему постановлению.

2. Настоящее постановление вступает в силу со дня его официального опубликования в газете «Столица news» и подлежит размещению на официальном сайте Мэрии г. Грозного.

Мэр города Грозного



Х.-М.Ш. Кадыров

Приложение
к постановлению Мэрии г. Грозного
от «30» 2022 года № 109



«Приложение
к постановлению Мэрии г. Грозного
от «18» октября 2017 года № 131

МУНИЦИПАЛЬНАЯ ПРОГРАММА

«Формирование современной городской среды муниципального образования «городской округ «город Грозный» на 2018 – 2024 годы»

г. Грозный

г. Грозный

Паспорт

муниципальной программы «Формирование современной городской среды муниципального образования городского округа «город Грозный» на 2018 - 2024 годы» (далее - Программа)

Ответственный исполнитель Программы	Комитет городского хозяйства Мэрии города Грозного
Координатор	Заместитель Мэра города Грозного – Тутуев Муса Майрсолтаевич
Соисполнители Программы	Комитет городского хозяйства Мэрии города Грозного - граждане, юридические лица (заинтересованные лица);
Цель Программы	Повышение качества и комфорта городской среды на территории муниципального образования «городской округ «город Грозный»
Задачи Программы	<p>Обеспечение формирования единого облика на территории городского округа «город Грозный»;</p> <p>Обеспечение создания, содержания и развития объектов благоустройства на территории города Грозного;</p> <p>Повышение уровня вовлеченности заинтересованных граждан, организаций в реализацию мероприятий по благоустройству территорий города Грозного;</p> <p>Повышение ответственности заинтересованных лиц за соблюдение чистоты и порядка, содержание объектов благоустройства;</p> <p>Обеспечение реализации мероприятий программы в соответствии с утвержденными сроками;</p> <p>Адаптация городской среды для людей с физическими недостатками, обеспечивающую</p>

	свободное передвижение людей с ограниченными возможностями.
Целевые индикаторы и показатели Программы	<ol style="list-style-type: none"> 1. Количество благоустроенных дворовых территорий, 638 ед.; 2. Доля благоустроенных дворовых территорий от общего количества дворовых территорий; 3. Охват населения благоустроенными дворовыми территориями; 4. Количество и площадь площадок, специально оборудованных для отдыха, общения и проведения досуга разными группами населения; 5. Доля населения, имеющего удобный пешеходный доступ площадками, специально оборудованными для отдыха, общения и проведения досуга, от общей численности населения муниципального образования; 6. Количество общественных территорий; 7. Доля и площадь благоустроенных общественных территорий (парки, скверы, набережные и т.д.) от общего количества таких территорий; 8. Доля и площадь благоустроенных общественных территорий (парки, скверы, набережные и т.д.) от общего количества таких территорий, нуждающихся в благоустройстве; 9. Площадь благоустроенных общественных территорий, приходящихся на 1 жителя муниципального образования; 10. Объем финансового участия граждан, организаций в выполнении мероприятий по благоустройству дворовых территорий, общественных территорий; 11. Информация о наличии трудового участия граждан, организаций в выполнении мероприятий по благоустройству дворовых территорий, общественных территорий.
Сроки реализации Программы	2018 -2024 годы
Ресурсное обеспечение за счет средств бюджета города Грозного	Общий объем финансирования мероприятий муниципальной программы на 2018-2024 годы за счет всех источников составит 2 157 790,766 тыс. рублей, в том числе:

собственные средства бюджета города Грозного – 180 830,315 тыс. рублей, из них по годам:

2018 – 16 376,823 тыс. рублей;
2019 – 105 168,171 тыс. рублей;
2020 – 19 285,321 тыс. рублей;
2021 – 20 000,000 тыс. рублей*;
2022 – 20 000,000 тыс. рублей*;
2023 – 0,000 тыс. рублей*;
2024 – 0,000 тыс. рублей*.

средства бюджета Чеченской Республики – 1 258 531,239 тыс. рублей, из них по годам:

2018 – 195 135,464 тыс. рублей;
2019 – 281 032,654 тыс. рублей;
2020 – 270 552,072 тыс. рублей;
2021 – 250 568,743 тыс. рублей*;
2022 – 261 242,306 тыс. рублей*;
2023 – 0,000 тыс. рублей*;
2024 – 0,000 тыс. рублей*.

внебюджетные источники – 718 429,212 тыс. рублей, из них по годам:

2018 – 718 429,212 тыс. рублей;
2019 – 0,000 тыс. рублей;
2020 – 0,000 тыс. рублей;
2021 – 0,000 тыс. рублей;
2022 – 0,000 тыс. рублей;
2023 – 0,000 тыс. рублей*;
2024 – 0,000 тыс. рублей*.

*объемы финансирования применительно к периодам 2021-2024 годов будут уточняться в соответствии с доведенными лимитами финансового обеспечения федерального проекта «Формирование комфортной городской среды» и местным бюджетом.

Ожидаемые результаты реализации Программы	<ul style="list-style-type: none">- увеличение доли дворовых территорий МКД, в отношении которых будут проведены работы по благоустройству, от общего количества дворовых территорий МКД;- увеличение количества дворовых территорий МКД, приведенных в нормативное состояние;- увеличение общей площади дорожного покрытия дворовых территорий МКД приведенных в нормативное состояние;- создание комфортных условий для отдыха и досуга жителей;- увеличение числа граждан, обеспеченных комфортными условиями проживания в МКД;- благоустройство территорий общественных территорий муниципального образования;- улучшение эстетического состояния общественных территорий муниципального образования;- уровень информирования о мероприятиях по формированию современной городской среды муниципального образования, в ходе реализации Программы достигнет до 100%;- доля участия населения в мероприятиях, проводимых в рамках Программы, составит 100 %.- повышение уровня цифровизации городского хозяйства конкретных городов;- улучшение качества управления городским хозяйством.
---	---

1. Характеристика текущего состояния сферы благоустройства на территории города Грозного

Город Грозный находится в своеобразной котловине Чеченской равнины, образованной невысокими горными хребтами, окружающими его: на западе, юго-западе Сунженским хребтом; севере, северо-востоке Терским, Грозненским и Брагунским хребтами; юге, юго-востоке Новогрозненским хребтом (Алдынская возвышенность).

Расстояние от Грозного (по прямой) составляет:

- 1) до Москвы -2200км;
- 2) до Черного моря – 450км;
- 3) до Каспийского моря -126км.

Координаты г. Грозного: 430 20I с.ш.; 440 37I в.д. Город Грозный расположен на высоте 126 м. над уровнем мирового океана.

Положение города на юге умеренного климатического пояса определило его среднегодовую температуру воздуха 10,40 С, среднегодовое количество осадков 450 мм -600мм, в год.

Максимальная температура зимой - -410 С, летом + 45 0 С.

Климат континентальный, зима мягкая, средняя t в январе - -40 С, лето жаркое, средняя t июля – 22-24 С⁰. Численность постоянного населения (на 1 января 2017г.) - 291687 тыс. человек.

Показатели	Ед. изм.	2015г.
Жилищный фонд города		
общая площадь жилых помещений	кв.м.	7 549 100
число жилых квартир в многоквартирных домах	единица	68 034

Благоустройство дворов жилищного фонда на сегодняшний день в целом по городу полностью или частично не отвечает нормативным требованиям. Пришло в негодность асфальтовое покрытие внутриквартальных проездов и тротуаров. Асфальтобетонное покрытие придомовых территорий имеет высокий физический износ.

Система ливневой канализации находится в неисправном состоянии и не обеспечивает отвод вод в периоды выпадения обильных осадков, что доставляет массу неудобств жителям и негативно влияет на конструктивные элементы зданий. В ряде кварталов района ливневая канализация отсутствует по причине того, что ее устройство не предусматривалось проектом.

В большинстве дворов отсутствует освещение придомовых территорий, необходимый набор малых форм и обустроенных детских и спортивных площадок. Отсутствуют специально обустроенные стоянки для автомобилей, что приводит к хаотичной парковке.

В существующем жилищном фонде на территории города Грозный муниципального района объекты благоустройства дворов за многолетний

период эксплуатации пришли в ветхое состояние и не отвечают в полной мере современным требованиям.

Планировка и застройка муниципального образования, формирование жилых и общественных зон проводились без учета требований доступности для маломобильных граждан. Состояние объектов благоустройства территорий муниципального образования в большинстве случаев не обеспечивает свободное передвижение людей с ограниченными возможностями.

До настоящего времени благоустройство дворовых территорий многоквартирных домов города Грозный осуществлялось по отдельным видам работ, без взаимной увязки элементов благоустройства.

В рамках муниципальной программы «Формирование современной городской среды муниципального образования «городской округ «город Грозный» на 2017 год» реализованы проекты по благоустройству 82 дворовых территорий и 4 общественных территорий.

Тем не менее, на момент утверждения программы в 2017 году - неблагоустроенными остались еще 638 дворовых территорий МКД и 27 общественных территорий. Степень их благоустроенности не отвечает градостроительным, санитарно-гигиеническим и экологическим требованиям, ухудшают внешний облик города Грозный в целом.

В целом благоустройство находится на неудовлетворительном уровне.

Основными местами массового отдыха населения являются сельские парки и скверы. Старые парки и скверы города Грозный требуют капитального ремонта.

Для решения указанных проблем необходим комплексный подход, который предполагает использование программно-целевого метода, рассчитанный на среднесрочный период.

Одним из наиболее важных моментов благоустройства района является благоустройство наиболее посещаемых территорий (центральные улицы, площадки, парки и скверы), строительство тротуаров по улице, где расположены социально значимые объекты сельских поселений.

Довольно остро стоит и вопрос благоустройства дворовых территорий многоквартирных домов. Строительство детских и спортивных площадок, озеленение дворовых территорий и организация освещения окажет положительное влияние на эстетическое состояние района и удовлетворенность населения уровнем благоустройства.

Реализация Программы, предусматривающая согласованные действия органов местного самоуправления муниципального образования и населения района, будет способствовать решению вышеперечисленных задач и позволит комплексно подойти к решению вопроса благоустройства территорий и тем самым обеспечит комфортные условия проживания для жителей района.

1.1. Информация о текущем состоянии сферы благоустройства в муниципальном образовании «городской округ «город Грозный»

№ п/п	Наименование целевого показателя (индикатора)	Ед.изм.	01.01.2021
			факт
1	Количество благоустроенных дворовых территорий (обеспеченных твердым покрытием, позволяющим комфортное передвижение по основным пешеходным коммуникациям в любое время года и в любую погоду, освещением, игровым оборудованием для детей возрастом до пяти лет и набором необходимой мебели, озеленением, оборудованным площадками для сбора отходов).	ед.	402
2	Доля благоустроенных дворовых территорий от общего количества дворовых территорий	%	56
3	Охват населения благоустроенными дворовыми территориями (доля населения, проживающего в жилом фонде с благоустроенными дворовыми территориями от общей численности населения муниципального образования)	%	52
4	Количество и площадь площадок, специально оборудованных для отдыха, общения и проведения досуга разными группами населения (спортивные площадки, детские площадки, площадки для выгула собак и другие)	ед. кв.м.	366/ 924728
5	Доля населения, имеющего удобный пешеходный доступ площадками, специально оборудованным для отдыха, общения и проведения досуга, от общей численности населения муниципального образования (под удобным пешеходным доступом понимается возможность для пользователя площадки дойти до нее по оборудованному твердым покрытием и освещенному маршруту в течение не более чем пяти минут)	%	55

6	Количество общественных территорий (парки, скверы, набережные и т.д.)	ед.	41
7	Доля и площадь благоустроенных общественных территорий (парки, скверы, набережные и т.д.) от общего количества таких территорий	% /кв.м	82 % 740251
8	Доля и площадь благоустроенных общественных территорий (парки, скверы, набережные и т.д.) от общего количества таких территорий, нуждающихся в благоустройстве в рамках программы	% /кв.м	65 %/ 505 658
9	Площадь благоустроенных общественных территорий, приходящихся на 1 жителя муниципального образования	кв.м	2,53
10	Объем финансового участия граждан, организаций в выполнении мероприятий по благоустройству дворовых территорий, общественных территорий (при наличии такой практики)	%	1
11	Информация о наличии трудового участия граждан, организаций в выполнении мероприятий по благоустройству дворовых территорий, общественных территорий (при наличии такой практики)	чел.	25 000
12	Доля граждан, принявших участие в решении вопросов развития городской среды от общего количества граждан в возрасте от 14 лет, проживающих на территории г. Грозного	%	15
	в том числе: посредством цифровой платформы.	%	6

2. Приоритеты политики благоустройства, цели и задачи

Целью Программы является повышение качества и комфорта на территории муниципального образования «городской округ «город Грозный», в том числе:

- улучшение технико-эксплуатационного состояния дворовых территорий многоквартирных домов и проездов к дворовым территориям многоквартирных домов;

- организация благоустройства территорий муниципального образования;

- создание условий для массового отдыха жителей и организация обустройства мест массового пребывания населения;

- совершенствование архитектурно - художественного облика муниципального образования, размещение и содержание малых архитектурных форм.

- формирование доступной городской среды для инвалидов и маломобильных групп населения.

Применение программно-целевого метода позволит обеспечить системный подход к решению существующих проблем в сфере благоустройства, а также повысить эффективность и результативность осуществления бюджетных расходов.

Для достижения поставленных целей необходимо решить следующие задачи:

- обеспечение формирования единых подходов и ключевых приоритетов формирования комфортной городской среды на территории муниципального образования «городской округ «город Грозный» с учетом приоритетов территориального развития;

- создание универсальных механизмов вовлечения граждан, организаций (заинтересованных лиц) в реализацию мероприятий по благоустройству территорий;

- повышение ответственности заинтересованных лиц за соблюдение чистоты и порядка, содержание объектов благоустройства;

- адаптация городской среды для людей с физическими недостатками, обеспечивающую свободное передвижение людей с ограниченными возможностями.

Успешное выполнение поставленных задач позволит улучшить условия жизни населения и повысить привлекательность района, как для проживания, так и для проведения хозяйственной деятельности, развертывания частной инициативы, привлечения бизнеса. Будут созданы необходимые условия для развития других систем жизнеобеспечения населения города в целом.

3. Целевые показатели (индикаторы)

Основные индикаторы муниципальной программы:

Количество благоустроенных дворовых территорий, 638 ед.;

Доля благоустроенных дворовых территорий от общего количества дворовых территорий;

Охват населения благоустроенными дворовыми территориями;

Количество и площадь площадок, специально оборудованных для отдыха, общения и проведения досуга разными группами населения;

Доля населения, имеющего удобный пешеходный доступ площадками, специально оборудованными для отдыха, общения и проведения досуга, от общей численности населения муниципального образования;

Количество общественных территорий;

Доля и площадь благоустроенных общественных территорий (парки, скверы, набережные и т.д.) от общего количества таких территорий;

Доля и площадь благоустроенных общественных территорий (парки, скверы, набережные и т.д.) от общего количества таких территорий, нуждающихся в благоустройстве;

Площадь благоустроенных общественных территорий, приходящихся на 1 жителя муниципального образования;

Объем финансового участия граждан, организаций в выполнении мероприятий по благоустройству дворовых территорий, общественных территорий;

Информация о наличии трудового участия граждан, организаций в выполнении мероприятий по благоустройству дворовых территорий, общественных территорий.

Сведения о значениях целевых показателей реализации муниципальной программы представлены в **Приложении 1** к муниципальной программе.

4. Сроки и этапы реализации

Срок реализации муниципальной программы 2018 – 2024 годы.

Этапы реализации муниципальной программы не выделяются.

5. Основные мероприятия

В рамках Программы на 2018-2024 годы для достижения поставленных целей предусматривается реализация следующих основных мероприятий:

Благоустройство дворовых территорий многоквартирных домов;

Благоустройство территорий общего пользования города Грозного;

Обеспечение физической, пространственной и информационной доступности дворовых и общественных территорий для инвалидов и других маломобильных групп населения.

Выполнение основанных мероприятий, планируется за счет:

комплексного благоустройство дворовых территорий многоквартирных домов муниципального образования «городской округ «город Грозный»;

оздоровления санитарного состояния и улучшения эстетического внешнего вида населенных пунктов района за счет реализации проектов благоустройства наиболее посещаемых территорий и мест массового отдыха населения;

озеленения населенных пунктов города Грозный (посадка деревьев и кустарников, устройство и ремонт газонов и цветников, санитарная обрезка деревьев и прореживание загущенных посадок);

строительства детских игровых и спортивных площадок;

благоустройства дворовых и общественных территорий с учетом их доступности для маломобильных групп населения

расширения механизмов вовлечения граждан и организаций в реализацию мероприятий по благоустройству.

Перечень основных мероприятий приведен в **приложении № 2** к Программе.

Мероприятия по цифровизации городского хозяйства, приведены в **приложение № 9** к Программе.

Объекты недвижимого имущества (включая объекты незавершенного строительства) и земельные участки, находящиеся в собственности (пользовании) юридических лиц и индивидуальных предпринимателей, подлежащие благоустройству приведены в **приложение № 10** к Программе.

Благоустройство дворовых и общественных территорий предусматривает выполнение минимального и дополнительного перечня работ:

минимальный перечень работ:

- ремонт дворовых проездов;
- обеспечение освещения дворовых территорий;
- установка скамеек;
- установка урн для мусора;
- иные виды работ.

дополнительный перечень работ:

- оборудование детских и (или) спортивных площадок;
- оборудование автомобильных парковок;
- озеленение территории;
- иные виды работ.

Нормативная стоимость (единичные расценки) работ по благоустройству, входящих в состав минимального перечня работ приведена в Таблицей 1.

Таблица 1

№ пп	Наименование работ и затрат, единица измерения	Единица измерения	Нормативы финансовых затрат на 1 единицу измерения, с учетом НДС (руб.)
1	2	3	4
1.	Снятие деформированных асфальтобетонных покрытий самоходными холодными фрезами с шириной фрезерования 500-1000 мм и толщиной слоя: до 50 мм	м2	47,00
2.	Ремонт асфальтобетонного покрытия дорог однослойного толщиной: 70 мм площадью ремонта до 5 м2	м2	827,24
3.	Разборка бортовых камней: на бетонном основании	п/м	169,21
4.	Установка бортовых камней бетонных: при других видах покрытий	п/м	432,42
5.	Устройство покрытия из горячих асфальтобетонных смесей асфальтоукладчиками типа «VOGELE» средних типоразмеров при ширине укладки: до 6 м и толщиной слоя 4 см (всего 7 см)	м2	75,20
6.	При изменении толщины покрытия на 0,5 см добавлять или исключать: к расценке 27-06-031-01	м2	18,80
7.	Асфальтобетонные смеси дорожные, аэродромные и асфальтобетон (горячие и теплые для плотного асфальтобетона мелко и крупнозернистые, песчаные), марка I, тип Г	т	3 845,73
8.	Устройство оснований и покрытий из песчано-гравийных смесей: однослойных толщиной 12 см	м2	37,60
9.	Смесь песчано-гравийная природная	м3	75,20

10.	Погрузочные работы при автомобильных перевозках: грунта растительного слоя (земля, перегной)	т	65,80
11.	Перевозка грузов автомобилями-самосвалами грузоподъемностью 10 т, работающих вне карьера, на расстояние: до 15 км I класс груза	т	216,21
12.	Планировка участка: вручную	м2	9,40
Тротуары перед подъездами			
13.	Разборка тротуаров и дорожек из плит с их отноской и укладкой в штабель	м2	18,80
14.	Устройство оснований и покрытий из песчано-гравийных смесей: однослойных толщиной 12 см	м2	37,60
15.	Смесь песчано-гравийная природная	м3	75,20
16.	Устройство бетонных плитных тротуаров с заполнением швов: песком	м2	225,61
17.	Брусчатка прямоугольная гиперпрессованная, размер 240x120x50 мм, марка 500	м2	705,04
18.	Установка бортовых камней бетонных: при других видах покрытий	п/м	432,42
19.	Камни бортовые БР 100.20.8 /бетон В22,5 (М300), объем 0,016 м3/ (ГОСТ 6665-91)	шт.	206,81
20.	Устройство асфальтобетонных покрытий дорожек и тротуаров однослойных из литой мелкозернистой асфальтобетонной смеси толщиной 3 см (всего 5 см)	м2	319,62
21.	На каждые 0,5 см изменения толщины покрытия добавлять к расценке 27-07-001-0	м2	206,81
Автостоянка			
22.	Разработка грунта с перемещением до 10 м бульдозерами мощностью: 59 кВт (80 л.с.), группа грунтов 1	м3	9,40
23.	Устройство оснований и покрытий из песчано-гравийных смесей: однослойных толщиной 12 см	м2	37,60
24.	Смесь песчано-гравийная природная	м3	75,20
25.	Устройство покрытия из горячих асфальтобетонных смесей асфальтоукладчиками типа «VOGELE»	м2	75,20

	средних типоразмеров при ширине укладки: до 6 м и толщиной слоя 4 см (всего 5 см)		
26.	При изменении толщины покрытия на 0,5 см добавлять или исключать: к расценке 27-06-031-01	м2	9,40
27.	Асфальтобетонные смеси дорожные, аэродромные и асфальтобетон (горячие и теплые для плотного асфальтобетона мелко и крупнозернистые, песчаные), марка I, тип Г	т	648,63
28.	Погрузочные работы при автомобильных перевозках: грунта растительного слоя (земля, перегной)	т	65,80
29.	Перевозка грузов автомобилями-самосвалами грузоподъемностью 10 т, работающих вне карьера, на расстояние: до 15 км I класс груза	т	216,21
30.	Разборка бортовых камней: на бетонном основании	п/м	169,21
31.	Установка бортовых камней бетонных: при других видах покрытий	п/м	432,42
32.	Камни бортовые БР 100.30.15 /бетон В30 (М400), объем 0,043 м3/ (ГОСТ 6665-91)	шт.	592,23
Освещение			
33.	Светильник, устанавливаемый вне зданий с лампами: ртутными	шт.	1 391,27
34.	Кронштейны специальные на опорах для светильников сварные металлические, количество рожков: 1	шт.	2 312,52
35.	Кабель до 35 кВ в проложенных трубах, блоках и коробах, масса 1 м кабеля: до 1 кг	п/м	18,80
36.	Затягивание провода в проложенные трубы и металлические рукава первого одножильного или многожильного в общей оплетке, суммарное сечение: до 6 мм ²	п/м	9,40
37.	Выключатель: одноклавишный неутопленного типа при открытой проводке - Фотореле прим.	шт.	56,40
Материалы не учтенные ценником			
38.	Светодиодный светильник	шт.	4 813,04
39.	Кронштейн КРСТ (КР-4)	шт.	535,83
40.	Кабель силовой с медными жилами с поливинилхлоридной изоляцией в поливинилхлоридной оболочке без защитного	п/м	47,00

	покрова ВВГ, напряжением 0,66 Кв, число жил – 3 и сечением 2,5 мм ²		
41.	Трубки дренажные (шланги) гофрированные, диаметром 20 мм	п/м	37,60
42.	Фотореле	шт.	1 259,66
Детская игровая площадка и зона отдыха			
43.	Устройство бетонных плитных тротуаров с заполнением швов: песком	м ²	225,61
44.	Брусчатка прямоугольная гиперпрессованная, размер 240x120x50 мм, марка 500	м ²	705,04
45.	Устройство оснований толщиной 12 см из щебня фракции 70-120 мм: однослойных	м ²	141,01
46.	Устройство подстилающих слоев: бетонных	м ³	592,23
47.	Установка бортовых камней бетонных садовых	п/м	329,02
48.	Камни бортовые БР 100.20.8 /бетон В22,5 (М300), объем 0,016 м ³ / (ГОСТ 6665-91)	шт.	206,81
49.	Скамейка для детской площадки, рейка деревянная Габариты:2000x930x900	шт.	8 892,85
50.	Урна для мусора Габариты:710x760x1200	шт.	1 469,06
Водоотведение			
51.	Разработка грунта в отвал экскаваторами «драглайн» или «обратная лопата» с ковшом вместимостью: 0,4 (0,3-0,45) м ³ , группа грунтов 2	1000 м ³ грунта	4 407,42
52.	Устройство основания под трубопроводы: песчаного	10 м ³ основания	976,91
53.	Укладка канализационных безнапорных раструбных труб из поливинилхлорида (ПВХ) диаметром: 250 мм	100 м трубопроводов	823,71
54.	Труба полиэтиленовая, наружный диаметр 200 мм	10 м	712,25
55.	Засыпка траншей и котлованов с перемещением грунта до 5 м бульдозерами мощностью: 59 кВт (80 л.с.), группа грунтов 1	1000 м ³ грунта	480,70
56.	Устройство прямоугольных бетонных монолитных канализационных колодцев площадью: до 3 м ² в сухих грунтах	10 м ³	5 547,27
57.	Люки чугунные тяжелые	шт.	922,49
Площадка для сушки белья			

58.	Устройство оснований и покрытий из песчано-гравийных смесей: однослойных толщиной 10 см	м2	37,60
59.	Смесь песчано-гравийная природная	м3	56,40
60.	Устройство асфальтобетонных покрытий дорожек и тротуаров однослойных из литой мелкозернистой асфальтобетонной смеси толщиной 3 см (всего 5 см)	м2	319,62
61.	На каждые 0,5 см изменения толщины покрытия добавлять к расценке 27-07-001-01	м2	206,81
62.	Монтаж опорных стоек для сушки белья	т	9,40
63.	Стойка для сушки белья	т	206,81
Поднятие колодцев			
64.	Поднятие плит, замена люков и кирпичных горловин колодцев	1 люк	8 065,61

В рамках дополнительного перечня работ по благоустройству дворовых территорий предусмотрено финансовое и (или) трудовое участие заинтересованных лиц.

Порядок аккумуляирования и расходования средств заинтересованных лиц, направляемых на выполнение дополнительного перечня работ по благоустройству дворовых территорий, и механизм контроля за их расходованием приведен в **приложении 5** к Программе.

Доля трудового участия заинтересованных лиц в выполнении дополнительного перечня работ по благоустройству дворовых территорий определяется в форме ежегодных субботников по уборке дворовой территории (не менее одного субботника за отчетный год).

Проведение субботников по уборке дворовой территории оформляется уполномоченным лицом, которое вправе действовать в интересах всех собственников помещений в указанном многоквартирном доме, соответствующим актом, который подлежит согласованию с представителем управляющей компании.

При формировании заявок для включения в адресный перечень дворовых территорий многоквартирных домов, расположенных на территории муниципального образования «городской округ «город Грозный», подлежащих благоустройству, заинтересованные лица вправе выбрать, какие из видов работ, входящих в минимальный перечень по благоустройству дворовых территорий, планируются к реализации.

Дополнительный перечень работ по благоустройству дворовых территорий многоквартирных домов реализуется только при условии

реализации работ, предусмотренных минимальным перечнем по благоустройству дворовых территорий.

Адресный перечень дворовых и общественных территорий, подлежащих благоустройству в рамках Программы, сформированный по результатам инвентаризации уровня благоустройства территории муниципального образования «городской округ «город Грозный», проведенной в соответствии с постановлением Правительства Чеченской Республики от 4 июля 2017 года № 174, и на основании предложений, поступивших от заинтересованных лиц, приведен в **приложении № 6** к Программе.

Информация о мероприятиях по инвентаризации уровня благоустройства индивидуальных жилых домов и земельных участков, предоставленных для их размещения, и о заключенных по результатам соглашений с собственниками (пользователями) указанных домов (собственниками (землепользователями) земельных участков) об их благоустройстве не позднее 2024 года в соответствии с требованиями, утвержденными правилами благоустройства муниципального образования «городской округ «город Грозный».

6. Меры муниципального регулирования

Дополнительных мер муниципального регулирования на территории города Грозного для достижения целей муниципальной программы не требуются.

7. Прогноз сводных показателей муниципальных заданий

В рамках муниципальной программы оказание муниципальными учреждениями муниципальных услуг (работ) юридическим и (или) физическим лицам не предусмотрено.

8. Ресурсное обеспечение

Основными источниками финансирования Программы являются средства республиканского бюджета, в том числе за счет целевых субсидий, поступивших из федерального бюджета, средства местного бюджета муниципального образования «городской округ «город Грозный», средства заинтересованных лиц.

Для заключения соглашения с Министерством строительства и жилищно-коммунального хозяйства Чеченской Республики на предоставление субсидий республиканского бюджета на поддержку муниципальной программы Мэрией города Грозного обеспечивается предоставление в адрес министерства следующих документов:

–адресный перечень всех дворовых территорий, нуждающихся в благоустройстве;

–перечень общественных территорий, подлежащих благоустройству в рамках Программы;

–адресный перечень объектов недвижимого имущества (включая объекты незавершенного строительства) и земельных участков, находящихся в собственности (пользовании) юридических лиц и индивидуальных предпринимателей, которые подлежат благоустройству не позднее 2024 года за счет средств указанных лиц в соответствии с соглашениями, заключенными с Мэрией города Грозного;

– предоставить заключительные документы по инвентаризации уровня благоустройства территории муниципального образования «городской округ «город Грозный» в виде паспортов благоустройства на все объекты, нуждающиеся в благоустройстве.

Общий объем финансирования мероприятий муниципальной программы на 2018-2024 годы за счет всех источников составит 2 157 790,766 тыс. рублей, в том числе:

собственные средства бюджета города Грозного – 180 830,315 тыс. рублей, из них по годам:

2018 – 16 376,823 тыс. рублей;

2019 – 105 168, 171 тыс. рублей;

2020 – 19 285,321 тыс. рублей;

2021 – 20 000,000 тыс. рублей*;

2022 – 20 000,000 тыс. рублей*;

2023 – 0,000 тыс. рублей*;

2024 – 0,000 тыс. рублей*.

средства бюджета Чеченской Республики – 1 258 531,239 тыс. рублей, из них по годам:

2018 – 195 135,464 тыс. рублей;

2019 – 281 032,654тыс. рублей;

2020 – 270 552,072тыс. рублей;

2021 – 250 568,743 тыс. рублей*;

2022 – 261 242,306 тыс. рублей*;

2023 – 0,000 тыс. рублей*;

2024 – 0,000 тыс. рублей*.

внебюджетные источники – 718 429,212 тыс. рублей, из них по годам:

2018 – 718 429,212 тыс. рублей;

2019 –	0,000 тыс. рублей;
2020 –	0,000 тыс. рублей;
2021 –	0,000 тыс. рублей;
2022 –	0,000 тыс. рублей.
2023 –	0,000 тыс. рублей*;
2024 –	0,000 тыс. рублей*.

*объемы финансирования применительно к периодам 2021-2024 годов будут уточняться в соответствии с доведенными лимитами финансового обеспечения федерального проекта «Формирование комфортной городской среды» и местным бюджетом.

9. Риски и меры по управлению рисками

1) Финансовые риски

Финансовые риски связаны с реализацией программных мероприятий с привлечением средств федерального, республиканского, местного бюджетов, а также с возможностью нецелевого и (или) неэффективного использования бюджетных средств в ходе реализации мероприятий муниципальной программы. Для управления риском:

– Эффективная и скоординированная работа всех участников бюджетного финансирования в рамках бюджетного цикла.

2) Правовые риски

Реализация отдельных мероприятий муниципальной программы зависит от правовых актов, принимаемых на федеральном и республиканском уровнях. Для контроля ситуации будет осуществляться мониторинг разрабатываемых правовых актов на федеральном и республиканском уровнях, по возможности - участие в обсуждении проектов правовых актов.

3) Природные или техногенные чрезвычайные ситуации

Для муниципального имущества существует вероятность оказаться затронутыми пожарами, быть подтопленными при паводке, понести ущерб от аварий на режимных и промышленных объектах или вследствие несанкционированных захоронений опасных отходов. С целью предотвращения и минимизации последствий от возможных природных или техногенных катастроф в городе Грозном разработан план действий на случай возникновения природных или техногенных катастроф.

4) Кадровые риски

Связаны с недостаточной квалификацией сотрудников для внедрения новых форм и методов работы. Для минимизации рисков будет проводиться подготовка и переподготовка кадров. Для привлечения в отрасль квалифицированных специалистов предусмотрены меры созданию материальных стимулов в зависимости от результатов профессиональной служебной деятельности.

10. Конечные результаты и оценка эффективности.

Реализация основных мероприятий муниципальной программы позволит:

Улучшить благоустройства дворовых территорий многоквартирных домов и создание благоприятных и комфортных условий для проживания населения города Грозного.

Методика оценки эффективности муниципальной программы представляет собой алгоритм оценки фактической эффективности в процессе и по итогам реализации муниципальной программы и основана на оценке результативности муниципальной программы с учетом объема ресурсов, направленных на ее реализацию.

В рамках методики оценки эффективности муниципальной программы предусмотрен алгоритм установленных пороговых значений целевых показателей (индикаторов) муниципальной программы. Превышение (не достижение) таких пороговых значений свидетельствует об эффективной (неэффективной) реализации муниципальной программы.

Методика оценки эффективности муниципальной программы предусматривает возможность проведения оценки эффективности муниципальной программы в течение ее реализации не реже чем один раз в год.

Значения целевых показателей (индикаторов) установлены в соответствии с плановыми значениями основных мероприятий муниципальной программы.

Оценка эффективности реализации муниципальной программы проводится на основе годового отчета о реализации муниципальной программы в соответствии с Методикой, содержащейся в приложении 4 к Порядку разработки, реализации и оценки эффективности муниципальных программ, утвержденного постановлением Мэрии года Грозного от 22 сентября 2015 года № 89.

11. Механизм реализации Программы

Ответственным исполнителем является Комитет городского хозяйства Мэрии города Грозного.

Комитет городского хозяйства Мэрии города Грозного:

1. Разрабатывает и утверждает ежегодно в срок до 1 мая с учетом обсуждения с представителями заинтересованных лиц дизайн-проект благоустройства каждой дворовой территории, включенной в ежегодный план Программы, а также дизайн-проект благоустройства общественной территории, в которые включается текстовое и визуальное описание предлагаемого проекта, в том числе его концепция и перечень (в том визуализированный) элементов благоустройства, предлагаемых к размещению на соответствующей территории **приложение № 7** к программе.

Порядок разработки, обсуждения, согласования и утверждения дизайн-проекта благоустройства дворовой территории многоквартирного дома, расположенного на территории муниципального образования, а также дизайн-проекта благоустройства территории общего пользования приведен в **приложении № 8** к Программе.

4. Обеспечивает проведение мероприятий по благоустройству дворовых территорий, общественных территорий с учетом необходимости обеспечения физической, пространственной и информационной доступности зданий, сооружений, дворовых и общественных территорий для инвалидов и других маломобильных групп населения.

6. Заключают договора с подрядными организациями на выполнение мероприятий Программы, в том числе на осуществление строительного контроля;

7. Представляет ежемесячно отчеты о выполненных мероприятиях Программы в Министерство строительства и жилищно-коммунального хозяйства Чеченской Республики, в соответствии с периодичностью и сроками, установленными соглашением о предоставлении субсидии муниципальному образованию.

Приложение № 1
к муниципальной программе
«Формирование современной городской
среды муниципального образования «город
Грозный» на 2018 - 2024 годы»

**Сведения о составе и значениях целевых показателей (индикаторов) муниципальной программы
«Формирование современной городской среды муниципального образования «город Грозный»
на 2018 - 2024 годы»**

№ п/п	Наименование целевого показателя (индикатора)	Ед. изм .	01.01.2018	01.01.2019	01.01.2020	01.01.2021	01.01.2022	01.01.2023	01.01.2024	01.01.2025
			факт	факт	прогноз	прогноз	прогноз	прогноз	прогноз	прогноз
1	Количество благоустроенных дворовых территорий (обеспеченных твердым покрытием, позволяющим комфортное передвижение по основным пешеходным коммуникациям в	ед.к в.м.	212	276	358	402	427			

	любое время года и в любую погоду, освещением, игровым оборудованием для детей возрастом до пяти лет и набором необходимой мебели, озеленением, оборудованным площадками для сбора отходов).									
2	Доля благоустроенных дворовых территорий от общего количества дворовых территорий	%	29,6	38,5	50	56	60			
3	Охват населения благоустроенными дворовыми территориями (доля населения, проживающего в жилом фонде с благоустроенными	%	11	48,6	48,5	52	54,1			

	дворовыми территориями от общей численности населения муниципального образования)									
4	Количество и площадь площадок, специально оборудованных для отдыха, общения и проведения досуга разными группами населения (спортивные площадки, детские площадки, площадки для выгула собак и другие)	ед. кв. м.	212/ 369 550	276/ 673 038	258/ 869131	366/ 924728	391/ 975728			

5	Доля населения, имеющего удобный пешеходный доступ площадками, специально оборудованным для отдыха, общения и проведения досуга, от общей численности населения муниципального образования (под удобным пешеходным доступом понимается возможность для пользователя площадки пройти до нее по оборудованному твердым покрытием и освещенному маршруту в течение не более чем пяти минут)	%	11	41,7	48,5	55	57			
---	--	---	----	------	------	----	----	--	--	--

6	Количество общественных территорий (парки, скверы, набережные и т.д.)	ед.	30	31	31	41	44			
7	Доля и площадь благоустроенных общественных территорий (парки, скверы, набережные и т.д.) от общего количества таких территорий	% /кв. м	61%/ 304 926	64%/ 433537	79%/ 546432	82%/ 740251	82,2% 848782			
8	Доля и площадь благоустроенных общественных территорий (парки, скверы, набережные и т.д.) от общего количества таких территорий, нуждающихся в благоустройстве в рамках программы	% /кв. м	22% / 114 833	36%/ 182 663	58%/ 295 558	65%/ 505658	69%/ 593158			

9	Площадь благоустроенных общественных территорий, приходящихся на 1 жителя муниципального образования	кв. м	1,4	1,5	1,82	2,53	2,9			
10	Объем финансового участия граждан, организаций в выполнении мероприятий по благоустройству дворовых территорий, общественных территорий (при наличии такой практики)	%	1	1	1	1	1			
11	Информация о наличии трудового участия граждан, организаций в выполнении мероприятий по благоустройству	чел.	5279	6890	5250	25000	9500			

	дворовых территорий, общественных территорий (при наличии такой практики)									
12	Доля граждан, принявших участие в решении вопросов развития городской среды от общего количества граждан в возрасте от 14 лет, проживающих на территории г.Грозного	%	6	10	12	15	21			
	в том числе: посредством цифровой платформы.	%	0	0	0,1	6	9			

Приложение № 2
к муниципальной программе
«Формирование современной городской среды
муниципального образования «город Грозный» на
2018 - 2024 годы»

**Перечень основных мероприятий муниципальной программы
«Формирование современной городской среды муниципального образования «город Грозный» на 2018 - 2024 годы»**

№ п/ п	Наименование подпрограммы, основного мероприятия, мероприятия	Ответственный исполнитель, соисполнители	Срок выполнения	Ожидаемый непосредственный результат	Взаимосвязь с целевыми показателями (индикаторами)
1	Благоустройство дворовых территорий многоквартирных домов	Комитет городского хозяйства Мэрии города Грозного	2018 - 2024 годы	Улучшение благоустройства дворовых территорий многоквартирных домов и создание благоприятных и комфортных условий для проживания населения города Грозного.	1, 2, 3, 8, 9, 10 ,11
2	Благоустройство территорий общего пользования города Грозного	Комитет городского хозяйства Мэрии города Грозного	2018 - 2024 годы	Создание благоприятных и комфортных условий для проживания населения города Грозного.	4, 5, 6, 7
3	Обеспечение физической, пространственной и информационной доступности	Комитет городского	2018 - 2024 годы	Создание благоприятных и комфортных условий для	1,2,3,4,5,6,7

	дворовых и общественных территорий для инвалидов и других маломобильных групп населения	хозяйства Мэрии города Грозного		проживания населения города Грозного.	
4	Мероприятия по рейтинговому голосованию в соответствии с Постановлением Правительства Российской Федерации от 16 декабря 2017 года № 1578 «О внесении изменений в правила предоставления и распределения субсидий из федерального бюджета бюджетам субъектов Российской Федерации на поддержку государственных программ субъектов Российской Федерации и муниципальных программ формирования современной городской среды»	Комитет городского хозяйства Мэрии города Грозного	2018 - 2024 годы	Учет мнение горожан. Повышение уровня вовлеченности заинтересованных граждан, организаций в реализацию мероприятий по благоустройству территорий города Грозного	5,6,7,8,9
5	Разработка эскиз для художественного оформления фасадов многоквартирных домов г. Грозного	Комитет городского хозяйства Мэрии города Грозного	2019 - 2024 годы	Улучшение внешнего облика города Грозного, повышение туристической привлекательности	1,2

Приложение № 3
к муниципальной программе
«Формирование современной городской среды
муниципального образования «город Грозный»
на 2018 - 2024 годы»

**Ресурсное обеспечение реализации муниципальной программы «Формирование современной городской среды
муниципального образования «город Грозный» на 2018 - 2024 годы» за счет средств бюджета города Грозного**

№ п/п	Наименование муниципальной программы, подпрограммы, основного мероприятия, мероприятия	Ответственный исполнитель, соисполнитель	Итого 2018 - 2024 годы	Расходы бюджета города Грозного, тыс. рублей						
				2018	2019	2020	2021	2022	2023	2024
	Муниципальная программа «Формирование современной городской среды муниципального образования «город Грозный» на 2018 - 2024 годы»	Комитет городского хозяйства Мэрии города Грозного	180 830,315	16 376,823	105 168,171	19 285,321	20 000,000	20 000,000	0,0	0,0
1	Благоустройство дворовых территорий многоквартирных домов	Комитет городского хозяйства Мэрии города Грозного	29 345,676	7 002,379	3 197,761	9145,536	10 000,000	10 000,000	0,0	0,0
2	Благоустройство территорий общего	Комитет городского хозяйства	84 982,093	8 810,600	56 171,493	10 000,000	10 000,000	10 000,000	0,0	0,0

	пользования города Грозного	Мэрии города Грозного								
3	Мероприятия по рейтинговому голосованию в соответствии с Постановлением Правительства Российской Федерации от 16 декабря 2017 года № 1578 «О внесении изменений в правила предоставления и распределения субсидий из федерального бюджета бюджетам субъектов Российской Федерации на поддержку государственных программ субъектов Российской Федерации и муниципальных программ формирования современной городской среды»	Комитет городского хозяйства Мэрии города Грозного	563,844	563,844	0	0	0	0	0	0
4	Разработка эскиз для художественного оформления фасадов многоквартирных домов г. Грозного	Комитет городского хозяйства Мэрии города Грозного	390,000	0,000	390,000	0,000	0,000	0,0	0,0	0,0

(Умный город) Разработка системы проведение опросов, и систем. публичного размещения планов муниципального образования по градостроительным вопросам	Комитет городского хозяйства Мэрии города Грозного	30 000,000	0	30 000,00	0	0	0	0	0	0
На поставку Скамьи MIXED с подсветкой арт. СКМ 060 Длина 1,3 м	Комитет городского хозяйства Мэрии города Грозного	1909,500	0	1909,5	0	0	0	0	0	0
За поставку урна, габаритный размер 0,51x0,29x0,8 м.	Комитет городского хозяйства Мэрии города Грозного	5397,836	0	5397,836	0	0	0	0	0	0
Оплата за поставку и установку автомат. дорож. блокираторов для нужд г.Грозного	Комитет городского хозяйства Мэрии города Грозного	8101,581	0	8101,581	0	0	0	0	0	0
Строительство въездной арки в город Грозный со стороны города Аргуна со встроенными помещениями	Комитет городского хозяйства Мэрии города Грозного	139,785	0	0	139,785	0	0	0	0	0

Приложение № 4
к муниципальной программе
«Формирование современной городской среды муниципального
образования
«город Грозный» на 2018 - 2024 годы»

**Прогнозная (справочная) оценка ресурсного обеспечения реализации
муниципальной программы «Формирование современной городской среды муниципального образования «город Грозный»
на 2018 - 2024 годы» за счет всех источников финансирования**

№ п/п	Наименование муниципальной программы, подпрограммы	Источник финансирова ния									
			Итого 2018 - 2024 годы	2018 год	2019 год	2020 год	2021 год	2022 год	2023 год	2024 год	
	Муниципальная программа «Формирование современной городской среды муниципального образования «город Грозный» на 2018 - 2024 годы»	Всего	1 876 548,460	929 941,499	386 200,825	289 837,393	270 568,743	281 242,306	0,0	0,0	
		бюджет города Грозного	160 830,315	16 376,823	105 168,171	19 285,321	20 000,000	20 000,000	0,0	0,0	
		в том числе:									
		собственные средства бюджета города Грозного	160 830,315	16 376,823	105 168,171	19 285,321	20 000,000	20 000,000		0,0	0,0
		субсидии из бюджета Чеченской Республики	0,000	0,000	0,000	0,000	0,000		0,0	0,0	0,0
		субвенции из бюджета	0,000	0,000	0,000	0,000	0,000		0,0	0,0	0,0

	Чеченской Республики								
	иные межбюджетные трансферты из бюджета Чеченской Республики, имеющие целевое назначение	0,000	0,000	0,000	0,000	0,000	0,0	0,0	0,0
	средства бюджета Чеченской Республики, планируемые к привлечению	997 288,933	195 135,464	281 032,654	270 552,072	250 568,743	261 242,306	0,0	0,0
	внебюджетные источники	718 429,212	718 429,212	0,000	0,000	0,000	0,0	0,0	0,0

ПРИЛОЖЕНИЕ № 5
к муниципальной программе
«Формирование современной
городской среды муниципального
образования «городской округ «город
Грозный» на 2018 - 2024 годы»

**Порядок
аккумуляции средств заинтересованных лиц, направляемых на
выполнение дополнительного перечня работ по благоустройству
дворовых территорий**

1. Общие положения

1.1. Настоящий Порядок аккумуляции средств заинтересованных лиц, направляемых на выполнение минимального, дополнительного перечня работ по благоустройству дворовых территорий (далее – Порядок), регламентирует процедуру аккумуляции средств заинтересованных лиц, направляемых на выполнение минимального, дополнительного перечня работ по благоустройству дворовых территорий муниципального образования город Грозный, механизм контроля за их расходованием, а также устанавливает порядок и формы трудового и (или) финансового участия граждан в выполнении указанных работ.

1.2. Под формой трудового участия понимается неоплачиваемая трудовая деятельность заинтересованных лиц, имеющая социально полезную направленность, не требующая специальной квалификации и организуемая в качестве:

- трудового участия заинтересованных лиц, организаций в выполнении минимального перечня работ по благоустройству дворовых территорий;
- трудового участия заинтересованных лиц, организаций в выполнении дополнительного перечня работ по благоустройству дворовых территорий.

1.3. Под формой финансового участия понимается:

- доля финансового участия заинтересованных лиц, организаций в выполнении минимального перечня работ по благоустройству дворовых территорий;
- доля финансового участия заинтересованных лиц, организаций в выполнении дополнительного перечня работ по благоустройству дворовых территорий.

2. Порядок трудового и (или) финансового участия заинтересованных лиц

2.1. Организация финансового участия, осуществляется заинтересованными лицами в соответствии с решением общего собрания собственников помещений в многоквартирном доме, дворовая территория

которого подлежит благоустройству, оформленного соответствующим протоколом общего собрания собственников помещений в многоквартирном доме.

2.2. Организация трудового участия, осуществляется заинтересованными лицами в соответствии с решением общего собрания собственников помещений в многоквартирном доме, дворовая территория которого подлежит благоустройству, оформленного соответствующим протоколом общего собрания собственников помещений в многоквартирном доме.

Организация трудового участия призвана обеспечить реализацию потребностей в благоустройстве соответствующей дворовой территории исходя из необходимости и целесообразности организации таких работ.

3. Условия аккумулирования и расходования средств

3.1. В случае, если предусмотрено финансовое участие заинтересованных лиц в выполнении минимального перечня работ по благоустройству дворовых территорий, и (или) в случае включения заинтересованными лицами в дизайн-проект благоустройства дворовой территории работ, входящих в дополнительный перечень работ по благоустройству дворовых территорий, денежные средства заинтересованных лиц перечисляются на лицевой счет, Комитета городского хозяйства Мэрии города Грозного для учета средств, поступающих от оказания платных услуг и иной, приносящей доход деятельности.

3.2. Комитет городского хозяйства Мэрии города Грозного, заключает соглашения с заинтересованными лицами, принявшими решение о благоустройстве дворовых территорий, в которых определяются порядок и сумма перечисления денежных средств заинтересованными лицами.

3.3. Перечисление денежных средств заинтересованными лицами осуществляется до начала работ по благоустройству дворовой территории.

Ответственность за неисполнение заинтересованными лицами указанного обязательства определяется в заключенном соглашении.

3.4. Комитет городского хозяйства Мэрии города Грозного, обеспечивает учет поступающих от заинтересованных лиц денежных средств в разрезе многоквартирных домов, дворовые территории которых подлежат благоустройству.

3.5. Комитет городского хозяйства Мэрии города Грозного, обеспечивает ежемесячное опубликование на официальном сайте Мэрии города Грозного в информационно-телекоммуникационной системе «Интернет» данных о поступивших от заинтересованных лиц денежных средствах в разрезе многоквартирных домов, дворовые территории которых подлежат благоустройству.

Комитет городского хозяйства Мэрии города Грозного, ежемесячно обеспечивает направление данных о поступивших от заинтересованных лиц

денежных средствах в разрезе многоквартирных домов, дворовые территории которых подлежат благоустройству, в адрес общественной комиссии.

3.6. Расходование аккумулированных денежных средств заинтересованных лиц осуществляется Комитетом городского хозяйства Мэрии города Грозного на:

- финансирование минимального перечня работ по благоустройству дворовых территорий, включенного в дизайн-проект благоустройства дворовой территории;
- финансирование дополнительного перечня работ по благоустройству дворовых территорий, включенного в дизайн-проект благоустройства дворовой территории.

Расходование аккумулированных денежных средств заинтересованных лиц осуществляется в соответствии с условиями соглашения на выполнение работ в разрезе многоквартирных домов, дворовые территории которых подлежат благоустройству.

3.7. Комитет городского хозяйства Мэрия города Грозного осуществляет перечисление средств заинтересованных лиц на расчетный счет подрядной организации, открытый в учреждениях Центрального банка Российской Федерации или кредитной организации, не позднее двадцатого рабочего дня после согласования актов приемки работ (услуг) по организации благоустройства дворовых территорий многоквартирных домов, с лицами, которые уполномочены действовать от имени заинтересованных лиц.

4. Контроль за соблюдением условий порядка

4.1. Контроль за целевым расходованием аккумулированных денежных средств заинтересованных лиц осуществляется Комитетом городского хозяйства Мэрии города Грозного в соответствии с бюджетным законодательством.

4.2. Комитет городского хозяйства Мэрии города Грозного, обеспечивает возврат аккумулированных денежных средств заинтересованным лицам в срок до 31 декабря текущего года при условии:

- экономии денежных средств, по итогам проведения конкурсных процедур;
- неисполнения работ по благоустройству дворовой территории многоквартирного дома по вине подрядной организации;
- не предоставления заинтересованными лицами доступа к проведению благоустройства на дворовой территории;
- возникновения обстоятельств непреодолимой силы;
- возникновения иных случаев, предусмотренных действующим законодательством.

ПРИЛОЖЕНИЕ № 6
к муниципальной программе
«Формирование современной
городской среды муниципального
образования «городской округ «город
Грозный» на 2018 - 2024 годы»

**Адресный перечень дворовых территорий
многоквартирных домов**

№ п/п	Адрес	Чис-сть прож-щих	Площадь дворовой территории (кв.м.)	Сроки реализации (год)
1	ул. Кадырова, 213 ул. Кадырова, 209	135	9 900,0	2022
2	ул. У. Садаева, 33/18 ул. Л. Яшина, 16	443	14 357,6	2018
3	ул. Кабардинская, 4	180	5 587,8	2018
4	ул. Л. Яшина, 2	293	6 345,0	2018
5	ул. Иоанисиани, 12 ул. Иоанисиани, 14 ул. Иоанисиани, 16	297	6 741,0	2018
6	ул. Иоанисиани, 24	230	4 356,0	2018
7	ул. У. Садаева, 18 ул. Иоанисиани, 10	375	2 511,0	2018
8	ул. А. Айдамирова, 133/1 ул. А. Айдамирова, 133/2	184	13 850,0	2018
9	ул. Иоанисиани, 22	239	2 850,0	2018
10	ул. У. Садаева, 7 ул. У. Садаева, 11	302	7 500,0	2018
11	ул. Гурьевская, 15/12 ул. Оренбургская, 10	247	1 671,8	2018
12	ул. Таманская, 62 ул. Х.У. Орзамиева, 30 ул. Х.У. Орзамиева, 32 ул. Авторханова, 41 ул. Авторханова, 43	679	4 983,5	2018
13	ул. М.А. Висаитова, 64 пр-кт Х. Исаева, 3 ул. Идрисова, 4	293	5 004,0	2018

14	пр-кт Х. Исаева, 75 пр-кт Х. Исаева, 77 ул. К. Либкнехта, 7 ул. К. Либкнехта, 7а	304	3 852,1	2018
15	г-к Маяковского, 105	107	2 290,0	2018
16	ул. З. Ильича, 60а ул. З. Ильича, 60б	35	1 017,0	2018
17	ул. Кадырова, 207б	100	2 900,0	2022
18	пр-кт А.Х. Кадырова, 185/4 ул. Багратиона, 20	94	2 114,0	2018
19	ул. Мичурина 96	58	946,0	2018
20	пер. Леонова, 1 пер. Леонова, 3 пер. Леонова, 12	200	14 500,0	2018
21	ул. Буровиков, 2ул. Буровиков, 2аул. Степная, 20ул. Степная, 22ул. Вологодская, 37ул. Вологодская, 39	111	3 499,0	2018
22	ул. Верхняя, 61 ул. Верхняя, 63 ул. Вологодская, 32 ул. Вологодская, 34	85	2 312,7	2018
23	ул. Кадырова, 181/10 ул. Кадырова, 181/11 ул. Кадырова, 181/12	58	1 900,0	2018
24	ул. Самашкинская, 4 ул. Самашкинская, 8 ул. Сайханова, 254 ул. Сайханова, 256 ул. Сайханова, 260	74	4 341,0	2018
25	пер. Самашкинский, 30 пер. Самашкинский, 36 пер. Самашкинский, 38 пер. Самашкинский, 11	94	1 600,0	2018
26	пер. Киевский, 13	133	2 200,0	2018
27	ул. Анисимова, 29а	278	6 420,0	2018
28	ул. Трошева, 75 ул. Трошева, 77 ул. Трошева, 79	46	2 467,0	2018
29	ул. Тучина, 11 ул. Трошева, 73	63	950,0	2018

30	ул. Моздокская,23 ул. Моздокская,25 ул. Моздокская,27	188	2 331,0	2018
31	ул. Трошева, 81	17	170,0	2018
32	ул. Трошева, 95а ул. Трошева, 95 ул. Иналова, 8 ул. Иналова, 10	105	600,0	2018
33	пр-кт А.Х. Кадырова, 34 пр-кт А.Х. Кадырова, 36 пр-кт А.Х. Кадырова, 38а	280	3 498,0	2018
34	ул. А. Айдамирова, 131/3 ул. А. Айдамирова, 131/4 ул. А. Айдамирова, 131/6	388	1 500,0	2018
35	ул. А. Айдамирова, 133/10	207	1 700,0	2018
36	пр-кт М. Али, 33/26	412	4 025,0	2018
37	ул. А. Айдамирова, 141/3 ул. А. Айдамирова, 139	338	3 600,0	2018
38	Бульвар Дудаева, 16	183	3 500,0	2018
39	ул. Сафонова, 26 ул. Санкт-Петербургская, 14	240	1 280,0	2018
40	ул. Киевская, 3	137	1 080,0	2018
41	пр-кт М. Али, 11 пр-кт М. Али, 11а пр-кт М. Али, 13	382	5 880,0	2018
42	ул. Мира, 68	110	1 596,0	2018
43	ул. Х.У. Орзамиева, 17ул. Х.У. Орзамиева, 17а	309	2 999,7	2018
44	ул. К. Айдамирова, 4 ул. К. Айдамирова, 4а ул. Мамсурова, 19 ул. Мамсурова, 19а	786	19 816,9	2018
45	г-к Маяковского, 148 г-к Маяковского, 150	250	6 300,0	2018
46	г-к Маяковского, 107	126	2 310,0	2018
47	пер. Сквозной, 12 ул. З. Ильича, 82 ул. З. Ильича, 84	216	1 395,0	2018
48	ул. З. Ильича, 66а пер. Сквозной, 22а	56	1 212,0	2018
49	ул. Сайханова, 69а ул.Сайханова, 71 ул.8 Марта ,1а	259	6 534,0	2018

50	ул. Сайханова, 143 ул. Сайханова, 145 ул. Сайханова, 147 ул. Сайханова, 149 ул. Заболотного, 199	203	3 520,0	2018
51	ул. У. Садаева, 41 ул. У. Садаева, 43	1054	12 240,0	2018
52	ул. Д.И. Багаева, 17	95	3 979,4	2018
53	ул. Дьякова, 5б	101	2 600,0	2018
54	ул. Л. Яшина, 22 ул. У. Садаева, 28	448	8 316,0	2018
55	ул. Л. Яшина, 28	280	2 709,0	2018
56	ул. Л. Яшина, 30	218	4 386,0	2018
57	ул. Л. Яшина, 32	248	4 386,0	2018
58	ул. Л. Яшина, 34	255	4 386,0	2018
59	ул. Л. Яшина, 24	421	6 768,0	2018
60	ул. Старосунженская, 31а	152	1 782,0	2018
61	ул. Х.У. Орзамиева, 5а ул. Х.У. Орзамиева, 5б ул. Г.А. Угрюмова, 71	33	2 272,8	2018
62	пр-кт В.В. Путина, 8 пр-кт В.В. Путина, 8а	38	1 232,0	2018
63	пр-кт В.В. Путина, 14 ул. Грибоедова, 75 ул. Г.А. Угрюмова, 80 ул. Х.У. Орзамиева, 9/74 ул. Х.У. Орзамиева, 11	239	3 581,1	2018
64	ул. М.А. Эсамбаева, 2/1	123	1 185,5	2018
65	г-к Маяковского, 76	102	2 050,0	2019
66	г-к Маяковского, 104	124	2 230,0	2019
67	г-к Маяковского, 118 г-к Маяковского, 120 г-к Маяковского, 121 г-к Маяковского, 123 г-к Маяковского, 125	400	4 200,0	2019
68	г-к Маяковского, 129	62	1 380,0	2019
69	ул. Цеповой, 120	125	1 686,0	2019
70	г-к Маяковского, 73	250	2 596,0	2019
71	ул. Алтайская, 15	206	2 203,0	2019
72	ул. Автоматчиков, 114	117	1 686,0	2019
73	ул. Цеповой, 125	181	2 201,0	
74	ул. А. Малаева, 279 Ул. Допризывников, 2а	185	3 577,0	2021

75	ул. А. Малаева, 281 ул. Допризывников, 1 ул. Допризывников, 3	283	3 806,0	2019
76	ул. Д.И. Багаева, 19	81	1 800,0	
77	ул. М.Д. Миллионщикова, 61 ул. М.Д. Миллионщикова, 63	328	2 790,0	
78	пр-кт М.Али, 17	131	2 100,0	2018
79	пр-кт М.Али, 19 пр-кт М.Али, 23	270	4 000,0	2018
80	ул. Восточная, 52	20	438,0	
81	пр-кт М. Али, 37	157	2 145,0	2018
82	пр-кт М. Али, 39	132	1 100,0	2018
83	ул. С.Ш. Лорсанова, 6	241	6 650,0	
84	ул. С.Ш. Лорсанова, 8	36	1 065,0	
85	пр-кт А.Х. Кадырова, 48 пр-кт А.Х. Кадырова, 46	255	2 268,0	
86	пр-кт А.Х. Кадырова, 74 / 100	624	6 900,0	
87	пр-кт М. Али, 35	147	2 145,0	2018
88	ул. В.А. Кан-Калика, 41	178	4 730,0	
89	ул. Киевская, 9а ул. Киевская, 9б	417	2 500,0	
90	пр-кт А.Х. Кадырова, 42	115	2 268,0	
91	пр-кт М. Али, 31а	80	900,0	2018
92	ул. Дьякова, 6 ул. Иоанисиани, 9 ул. Иоанисиани, 7 ул. Иоанисиани, 5	430	3 300,0	2018
93	ул. Иоанисиани, 18	228	3 900,0	2018
94	ул. Ачхой-Мартановская, 3а	101	1 200,0	
95	ул. Н. Назарбаева, 84 ул. Н. Назарбаева, 86 ул. Н. Назарбаева, 86а	481	8 195,0	
96	пр-кт А.Х. Кадырова, 55	88	805,0	
97	ул. Санкт-Петербургская, 46 ул. Санкт-Петербургская, 44	119	1 850,0	
98	ул. Пушкина, 9 ул. Яндарова, 3	185	13 205,0	
99	ул. Э. Кишиевой, 32а	164	2 900,0	
100	ул. У. Садаева, 24	96	1 320,0	2018
101	ул. У. Садаева, 16	240	2 200,0	2018

102	пер. Огородный, 2а пер. Огородный, 3 ул. Фасадная, 2 ул. Фасадная, 4 ул. Фасадная, 7в	102	3 442,7	
103	ул. Ученическая, 1 ул. Отдыха, 7 ул. Ученическая, 3	72	1 267,6	
104	г-к Маяковского, 142	103	1 125,0	2019
105	г-к Маяковского, 102	118	2 236,0	2019
106	ул. Новаторов, 27 ул. Державина, 281 ул. Державина, 283	456	7 576,0	2019
107	г-к Маяковского, 113 г-к Маяковского, 114	160	1 100,0	2019
108	г-к Маяковского, 112	88	1 100,0	2019
109	ул. Цеповой, 110 ул. Цеповой, 112	170	1 672,0	
110	ул. З. Ильича, 52 ул. З. Ильича, 52а	88	900,0	2019
111	ул. З-Ильича, д 54а ул. З-Ильича, д 54б	70	892,0	2020
112	ул. З-Ильича, д 54 ул. З-Ильича, д 56	233	2 435,5	2020
113	ул. А.Д. Дукуева, 111	167	2 890,0	2020
114	ул. А.Д. Дукуева, 113	206	2 203,0	2020
115	ул. А.Д. Дукуева, 115	165	1 806,0	2020
116	ул. З. Ильича, 88 пер. Сквозной, 10 пер. Сквозной, 6	365	2 969,0	
117	ул. З. Ильича, 26	55	1 365,0	2020
118	ул. Каменщиков, 10	105	1 413,0	2021
119	ул. Расковой, 127	187	3 400,0	
120	пр-кт А.Х. Кадырова, 2016	92	2 698,0	
121	ул.Расковой,122	145	1 445,0	
122	ул. Алтайская, 11 ул. Алтайская, 13	320	5 169,0	2021
123	пр-кт А.Х. Кадырова, 117 пр-кт А.Х. Кадырова, 119	235	8 250,0	
124	ул. Гончарная, 4 ул. Гончарная, 4 «а» ул. Гончарная, 10	100	900,0	
125	ул.Сайханова, 130а	59	1 469,0	

126	пер. Леонова, 4 пер. Леонова, 6 пер. Ситникова, 4	194	14 500,0	
127	пр-кт М. Али, 3а	136	2 200,0	
128	пр-кт М. Али, 1	180	500,0	
129	пр-кт М. Али, 3	145	2 800,0	
130	пер. Киевский, 11	90	2 880,0	
131	пер. Киевский, 12	121	2 750,0	
132	пер. Киевский, 10	122	2 880,0	
133	пер. Киевский, 9	107	3 850,0	
134	пер. Киевский, 8	177	5 400,0	
135	ул. У. Садаева, 23	557	21 336,0	2018
136	ул. У. Садаева, 29	217	7 178,8	2018
137	ул. Дьякова, 11/1 ул. Дьякова, 11/2	338	10 768,2	2018
138	ул. А. Айдамирова, 133 к. 4	141	1 300,0	
139	ул. Д. Б. Абдурахманова, 89	181	2 390,0	
140	ул. Д. Б. Абдурахманова, 91	110	1 300,0	
141	ул. М. Д. Миллионщикова, 65 ул. М. Д. Миллионщикова, 67	330	2 790,0	
142	пр-кт А. Х. Кадырова, 53 ул. Д. Б. Абдурахманова, 87	680	4 136,0	
143	ул. Малгобекская, 3, корп. 3 ул. Малгобекская, 5	125	4 298,0	
144	ул. Малгобекская, 3, корп. 1 ул. Малгобекская, 3, корп. 2	127	2 086,0	
145	ул. Трошева, 83 ул. Тасуева, 21	47	1 441,0	
146	ул. Тасуева, 2 ул. Тасуева, 4	53	712,0	
147	ул. Деловая, 9 ул. Деловая, 7/2 ул. Моздокская, 6	29	1 303,7	
148	ул. У. Садаева, 1 ул. У. Садаева, 3 ул. Э. Кишиевой, 78	384	4 234,2	2018
149	ул. Серноводская, д. 16	8	315,0	
150	ул. Тасуева, 15	19	311,0	
151	ул. Трошева, д. 69 ул. Трошева, д. 69б ул. Тучина, д. 2б ул. Тучина, д. 2г ул. Трошева, д. 71	108	1 681,0	

152	ул. Трошева, д. 89 ул. Трошева, д. 91 ул. Кутузова, д. 7	123	629,0	
153	ул. Тучина, 1 ул. Моздокская, 8а	42	1 464,0	
154	ул. Тучина, 10	83	624,0	
155	ул. Иналова, 6а	20	814,0	
156	ул. Малгобекская, 2	132	1 170,0	
157	Ул. Малгобекская, 18	50	731,0	
158	ул. Моздокская, 1 ул. Моздокская, 3	138	1 221,0	
159	ул. Моздокская, 5 ул. Малгобекская, 4	222	2 018,0	
160	ул. Моздокская, 7 ул. Моздокская, 9/8	95	1 404,0	
161	ул. Моздокская, 38 а ул. Моздокская, 38 ул. Моздокская, 36 ул. Моздокская, 36 а	120	1 423,0	
162	ул. Моздокская, 34а ул. Моздокская, 34	75	374,0	
163	ул. Серноводская, 14 ул. Серноводская, 18 ул. Тасуева, 13	48	1 713,0	
164	ул. Тасуева, 19	8	299,0	
165	ул. Трошева, 93а ул. Трошева, 93	31	891,0	
166	ул. Тучина, 12	16	365,0	
167	ул. Моздокская, 11 ул. Моздокская, 13 ул. Моздокская, 15 ул. Моздокская, 17 ул. Моздокская, 17б ул. Моздокская, 21	144	3 443,0	
168	ул. Моздокская, 28 ул. Моздокская, 26 ул. Моздокская, 24 ул. Серноводская, 15 ул. Кутузова, 4 ул. Кутузова, 4а	165	4 383,0	
169	ул. Моздокская, 37	44	680,0	
170	ул. Моздокская 41	60	290,0	

171	ул. Моздокская, 29 ул. Моздокская, 31	95	1 056,0	
172	ул. Трошева, 67а ул. Трошева, 67б	38	630,0	
173	ул. Трошева, 67в ул. Трошева, 69а	87	630,0	
174	ул. Трошева, 85а ул. Трошева, 87	148	779,0	
175	ул. Тучина, 1/12 ул. Малгобекская, 3 ул. Малгобекская, 16	123	1 746,0	
176	ул. Тучина, 6 а	69	1 975,3	
177	ул. Дьякова, 15/20	420	4 485,0	2022
178	ул. Иоанисиани, 13 ул. Иоанисиани, 15 ул. Иоанисиани, 17 ул. Иоанисиани, 19 ул. Дьякова, 10 ул. Дьякова, 12	710	3 900,0	2018
179	ул. Кабардинская 11 / 27	25	5 600,0	
180	ул. Карагандинская, 6 ул. Карагандинская, 10	82	4 820,0	
181	ул. Старопромысловское шоссе, 8	43	700,0	
182	ул. Авиационная, 40 ул. Закревского, 4/1 ул. Закревского, 4/2 ул. Закревского, 4/3 ул. Закревского, 4а	110	5 100,0	
183	ул. Анисимова 40/44	265	3 575,0	
184	ул. К. Абдурахманова, 78 пр-кт А.Х. Кадырова, 40а пр-кт А.Х. Кадырова, 42а	381	5 655,0	
185	ул. Быковского, 17	22	1 000,0	
186	ул. Гадаева, 9	33	3 120,0	
187	ул. Г.А. Угрюмова, 88 ул. Г.А. Угрюмова, 88а	117	1 000,0	
188	ул. Дьякова, 16 ул. Иоанисиани, 23	229	3 990,0	2018
189	ул. Дьякова, 18 ул. Иоанисиани, 25	205	3 990,0	2018
190	ул. Дьякова, 25	192	3 325,0	2022
191	ул. Дьякова, 27	205	7 392,0	2018

192	ул. Санкт-Петербургская, 42а	37	3 895,0	
193	пр-кт А.Х. Кадырова, 38б	76	1 276,0	
194	пер. Киевский, 16 пер. Киевский, 18 пер. Киевский, 19 пер. Киевский, 20	431	3 818,0	
195	пр-кт М. Али, 43	206	5 166,0	2018
196	ул. Ш.А. Митаева, 34	33	6 400,0	
197	ул. Петропавловское шоссе, 36 ул. Петропавловское шоссе, 38 ул. Петропавловское шоссе, 40 ул. Петропавловское шоссе, 50	200	3 400,0	
198	ул. Петропавловское шоссе, 44 ул. Петропавловское шоссе, 46 ул. Петропавловское шоссе, 70	178	3 000,0	
199	ул. Пролетарская, 68	148	1 794,0	
200	ул. У. Садаева, 47	117	3 430,0	2018
201	ул. У. Садаева, 49	229	7 200,0	2018
202	ул. М.Д. Миллионщикова, 41 ул. М.Д. Миллионщикова, 45	87	2 100,0	
203	ул. М.Д. Миллионщикова, 43	185	4 830,0	
204	ул. А-Х. Яндарова, 26 ул. А-Х. Яндарова, 28 ул. Ш.А.Митаева, 25/15	176	3 500,0	
205	ул. Агрономическая, 8	43	1 200,0	
206	ул. Агрономическая, 10	95	1 200,0	
207	ул. А. Айдамирова, 147/4	214	1 800,0	
208	ул. Даудова, 1 ул. Даудова, 2	37	775,0	
209	ул. Карагандинская, 14	35	414,0	
210	ул. Монтажная, 9 ул. Монтажная, 15	154	1 500,0	
211	ул. Нухаева, 8 ул. Нухаева, 10	54	1 200,0	
212	ул. Озерная, 1 ул. Озерная, 3	52	1 500,0	
213	пер. Киевский, 21 пер. Киевский, 22 пер. Киевский, 23	522	5 074,0	
214	ул. Киевская, 51	109	750,0	
215	ул. Киевская, 55 ул. Киевская, 59	148	2 600,0	
216	ул. Киевская, 31	47	450,0	

217	пр-кт М. Али, 27а	126	2 345,0	2018
218	пр-кт М. Али, 27б	127	1 575,0	2018
219	пр-кт М. Али, 31	92	3 000,0	2018
220	пр-кт В.В. Путина, 1а пр-кт В.В. Путина, 1	155	4 000,0	
221	ул. А. Айдамирова, 43	199	3 129,0	
222	ул. А. Айдамирова, 133/6	570	5 800,0	
223	ул. А. Айдамирова, 133/7 ул. А. Айдамирова, 133/8	138	2 200,0	
224	ул. А. Айдамирова, 141/5	184	4 200,0	
225	ул. А. Айдамирова, 141/8	61	5 000,0	
226	ул. А. Митаева, 49	53	800,0	
227	ул. Артельная, 1	900	625,0	
228	ул. Грибоедова, 100	73	600,0	
229	ул. Дьякова, 1	254	1 800,0	2018
230	ул. Дьякова, 1в ул. Л. Яшина, 4г	373	3 600,0	2018
231	ул. Дьякова, 2 ул. Дьякова, 2а	230	1 800,0	2018
232	ул. Дьякова, 7	198	1 100,0	2018
233	ул. Дьякова, 9	214	3 000,0	2018
234	ул. Звеньевая, 15	55	1 100,0	
235	ул. Звеньевая, 16	40	1 100,0	
236	ул. Ильинская, 14	48	474,0	
237	ул. Иоанисиани, 20	215	768,0	2018
238	ул. Киевская, 11а	88	900,0	
239	ул. С.Ш. Лорсанова, 11а	42	2 000,0	
240	ул. С.Ш. Лорсанова, 27	54	4 800,0	
241	ул. М. Нурбагандова, 5	131	781,0	
242	ул. Нурбагандова, 7 ул. Нурбагандова, 7а ул. Нурбагандова, 7б ул. Нурбагандова, 9	395	2 701,0	
243	ул. Нурбагандова, 19 ул. Нурбагандова, 21 ул. Нурбагандова, 31 ул. Нурбагандова, 33 ул. Нурбагандова, 35	452	4 370,0	
244	ул. Нурбагандова, д. 23 ул. Нурбагандова, д. 27	179	800,0	
245	ул. Нурбагандова, 25 ул. Нурбагандова, 25а	62	1 600,0	
246	ул. Нурбагандова, 29	63	800,0	

247	ул. Пушкина, 4 ул. Пушкина, 6	62	1 600,0	
248	ул. Старосунженская, 35	239	4 800,0	
249	ул. Старосунженская, 36 ул. Нурбагандова, 1	257	1 075,0	
250	ул. Тверская, 48 ул. Абухова, 117/46	207	1 700,0	
251	ул. Миллионщикова, 39	90	2 100,0	
252	ул. Е.М. Батаеваой, 36	76	1 200,0	
253	ул. Шатойская, 27	16	370,0	
254	ул. У.А. Арснукаева, 55 ул. У.А. Арснукаева, 55а ул. Кутузова, 13 ул. Кутузова, 13а ул. Кутузова, 17	24	3 500,0	
255	ул. У.А. Арснукаева, 55б	12	450,0	
256	ул. Агрономическая, 4	39	1 200,0	
257	ул. Агрономическая, 6	50	1 200,0	
258	ул. А. Айдамирова, 133/3	333	2 500,0	
259	ул. А. Айдамирова, 147/3	269	2 600,0	
260	ул. А. Айдамирова, 141/6	217	2 420,0	
261	Бульвар Дудаева, 7	245	2 222,0	2018
262	ул. Дьякова, 14 ул. Иоанисиани, 21	229	1 900,0	2018
263	ул. Жуковского, 10	186	3 700,0	
264	ул. Звеньевая, 14	55	1 100,0	
265	пр-кт А.Х. Кадырова, 27	140	931,0	
266	пр-кт А.Х. Кадырова, 39 ул. Санкт-Петербургская, 26	230	600,0	
267	ул. С.Ш. Лорсанова, 7	81	1 080,0	
268	ул. Нурбагандова, 15 ул. Нурбагандова, 17	152	1 600,0	
269	пер. Киевский, 7 пер. Киевский, 7а пер. Киевский, 7б	105	3 765,0	
270	пер. Киевский, 14 пер. Киевский, 17	166	3 915,0	
271	ул. У. Садаева, 5	119	1 300,0	2018
272	ул. У. Садаева, 9	115	1 110,0	2018
273	ул. Айдамирова 133/5	738	9 000,0	
274	ул. А. Айдамирова, 141/7	317	5 200,0	
275	ул. Алычевая, 18	60	8 624,0	
276	ул. Артельная, 3	86	1 740,0	

277	Бульвар Дудаева, 3 Бульвар Дудаева, 5а Бульвар Дудаева, 5 ул. У. Садаева, 2	574	9 240,0	2018
278	Бульвар Дудаева, 14	226	3 325,0	
279	ул. Батаевой, 32 ул. Батаевой, 34 ул. Батыжева, 2а	235	3 800,0	
280	ул. Хеди Кишиевой, 21	51	471,0	
281	ул. Дьякова, 8 ул. Иоанисиани, 11	254	1 700,0	2018
282	ул. Дьякова, 7б ул. Дьякова, 5	655	2 400,0	2018
283	ул. Дьякова, 3б	251	1 200,0	2018
284	ул. Дьякова, 5а	234	3 000,0	2018
285	ул. Звеньевая, 11	16	450,0	
286	ул. Звеньевая, 13	24	450,0	
287	ул. Звеньевая, 17	43	1 100,0	
288	ул. Звеньевая, 18	71	1 100,0	
289	ул. Карагандинская, 16	16	486,0	
290	ул. Киевская, 5 ул. Киевская, 7	265	1 935,0	
291	ул. Л. Яшина, 4 ул. Л. Яшина, 4в	333	1 800,0	2018
292	ул. Л. Яшина, 4а	409	2 800,0	2018
293	ул. Л. Яшина, 4б	199	1 200,0	2018
294	ул. Л. Яшина, 6 ул. Л. Яшина, 6а	385	5 400,0	2018
295	ул. Л. Яшина, 8	230	540,0	2018
296	ул. Л. Яшина, 14	233	4 000,0	2022
297	ул. Ш.А. Митаева, 31	23	640,0	
298	ул. Нурбагандова, 10	251	4 100,0	
299	ул. Нурбагандова, 6 ул. Нурбагандова, 8	34	500,0	
300	ул. Нурбагандова, 11	78	1 640,0	
301	ул. Шатойская, 25	15	350,0	
302	ул. Миллионщикова, 41ул. Миллионщикова, 45ул. Миллионщикова, 47	87	2 100,0	

303	ул. У.А. Арснукаева, 57б ул. У.А. Арснукаева, 57 ул. У.А. Арснукаева, 57а ул. М.А. Хатуева, 14 ул. М.А. Хатуева, 16 ул. М.А. Хатуева, 17	68	4 200,0	
304	ул. Хеди Кишиевой, 34	257	2 400,0	
305	ул. Дьякова, 16	197	1 800,0	2018
306	б-р Дудаева, 12	169	3 325,0	
307	ул. Ляпидевского, 7 ул. Эсет Кишиевой, 33а	293	6 820,0	
308	ул. Ш. А. Митаева, 50	85	600,0	
309	ул. А. Айдамирова, 141/4	260	1 280,0	
310	Бульвар Дудаева, 13	291	4 284,0	2018
311	пер. Киевский, 1 пер. Киевский, 3 пер. Киевский, 3а	43	7 440,0	
312	пер. Киевский, 5 пер. Киевский, 5а	16	2 085,0	
313	ул. Нурбагандова, 2	38	2 032,0	
314	ул. Нурбагандова, 4	28	2 032,0	
315	ул. Индустриальная, 14/1	34	1 375,8	
316	ул. Пятигорская, 3 ул. Пятигорская, 5 пер. Пятигорский, 1 пер. Пятигорский, 3	130	3 712,2	
317	ул. А-К.Б. Арсаханова, 16/27 ул. Новосибирская, 29	202	2 294,0	
318	ул. А-К.Б. Арсаханова, 22 ул. А-К.Б. Арсаханова, 24 ул. Пятигорская, 18 ул. Пятигорская, 20	393	3 055,2	
319	ул. К. Айдамирова, 28 ул. Родниковая, 2 ул. Родниковая, 4 ул. Родниковая, 6	103	5 006,5	
320	ул. Пятигорская, 8 ул. Оренбургская, 37	100	1 950,4	
321	ул. Пятигорская, 4 ул. Оренбургская, 35	95	2 012,0	

322	ул. Пятигорская, 7 ул. Пятигорская, 9 ул. Пятигорская, 11/23 пер. Пятигорский, 2 пер. Пятигорский, 4 пер. Пятигорский, 6 ул. А-К.Б. Арсаханова, 5	268	8 142,4	
323	ул. Ашхабадская, 22/35 ул. Л.Д. Даниева, 37	72	1 350,5	
324	ул. Пятигорская, 28	124	911,0	
325	ул. К. Айдамирова, 12 ул. К. Айдамирова, 14/24 ул. Оренбургская, 26	75	692,2	
326	ул. Оренбургская, 32 ул. Оренбургская, 36 ул. Оренбургская, 40	63	1 881,5	
327	ул. Новосибирская, 3 ул. Новосибирская, 7 ул. Оренбургская, 28 ул. Оренбургская, 30	66	2 808,8	
328	ул. Новосибирская, 33 ул. Новосибирская, 35 ул. Ашхабадская, 27 ул. Оренбургская, 48	609	3 209,1	
329	ул. Пятигорская, 10 ул. Пятигорская, 12 ул. Оренбургская, 39 ул. Оренбургская, 41	146	3 844,1	
330	пер. Пятигорский, 3а ул. К. Айдамирова, 20 ул. К. Айдамирова, 22 ул. К. Айдамирова, 26	141	5 460,5	
331	ул. Родниковая, 8 ул. Родниковая, 10 ул. Родниковая, 12/33 пер. Пятигорский, 10 пер. Пятигорский, 12 ул. А-К.Б. Арсаханова, 31	174	6 902,9	
332	ул. А-К.Б. Арсаханова, 29	45	942,0	

333	ул. Новосибирская, 15 ул. Новосибирская, 17 ул. Новосибирская, 19 ул. Новосибирская, 25/13 ул. Новосибирская, 23 ул. А-К.Б. Арсаханова, 15	120	3 185,8	
334	ул. Оренбургская, 34 ул. Новосибирская, 9	39	908,1	
335	ул. Новосибирская, 11 ул. Новосибирская, 13 ул. Оренбургская, 38	70	2 920,2	
336	ул. Оренбургская, 42 ул. Оренбургская, 44 ул. Оренбургская, 46	74	1 770,0	
337	ул. А-К.Б. Арсаханова, 6 ул. А-К.Б. Арсаханова, 8 ул. Л.Д. Даниева, 36	324	3 135,4	
338	ул. Л.Д. Даниева, 48 ул. Л.Д. Даниева, 50 ул. Ашхабадская, 13 ул. Ашхабадская, 17 ул. Ашхабадская, 19	121	3 007,8	
339	ул. Мамсурова, 33 ул. Ашхабадская, 3 ул. Ашхабадская, 5 ул. Иркутская, 10	171	4 377,9	
340	ул. Л.Д. Даниева, 38	98	1 700,7	
341	ул. Ашхабадская, 7 ул. Иркутская, 9 ул. Ашхабадская, 9 ул. Ашхабадская, 11 ул. Ашхабадская, 11а	187	2 832,5	
342	ул. Ашхабадская, 21	175	2 541,1	
343	пер. Лескова, 4а	49	515,0	
344	ул. Лескова, 8	55	566,5	
345	ул. Лескова, 10	23	325,4	
346	ул. Лескова, 22	14	490,1	
347	ул. Погуляева, 26	70	538,7	
348	ул. Социалистическая, 5/6	23	560,2	
349	ул. Ашхабадская, 25	134	1 342,5	
350	ул. К. Либкнехта, 5	61	1 200,0	
351	ул. М.Г. Гайрбекова, 78 ул. К. Либкнехта, 21	251	4 740,0	

352	ул. Х.У. Орзамиева, 5 ул. Титова, 98	145	4 500,0	
353	ул. Х.У. Орзамиева, 2	125	760,0	
354	пр-кт М.А. Эсамбаева, 4	119	6 887,6	
355	АБЗ, 4	46	545,1	
356	ул. Х.С. Сайгадинова, 3	16	344,8	
357	пр-кт В.В. Путина, 2	49	670,8	
358	пр-кт В.В. Путина, 18	33	630,1	
359	пр-кт В.В. Путина, 28	59	1 924,0	
360	ул. Амурская, 2 ул. Амурская, 4 ул. Отдыха, 3	83	1 622,3	
361	ул. Астраханская, 12а	18	264,0	
362	ул. Ацетоновая, 33	40	377,0	
363	ул. К. Айдамирова, 5/13	81	712,6	
364	ул. Гурьевская, 2/2 ул. Донбасская, 2/2	202	1 910,8	
365	ул. Гурьевская, 5	135	2 012,5	
366	ул. Донбасская, 5/2 пер. Донбасский, 4	119	2 876,7	
367	ул. Х.У. Орзамиева, 3	56	908,0	
368	ул. Х.У. Орзамиева, 25 ул. Х.У. Орзамиева, 27 ул. Х.У. Орзамиева, 29 ул. М.Г. Гайрбекова, 53	350	3 666,6	
369	ул. Мамсурова, 3а	107	2 585,9	
370	ул. Мамсурова, 5 ул. Мамсурова, 7	173	2 946,4	
371	ул. Мамсурова, 9 ул. Мамсурова, 11	111	1 493,3	
372	ул. Менделеева, 6	124	2 115,0	
373	ул. Менделеева, 10	161	1 899,5	
374	ул. Менделеева, 9 ул. Менделеева, 9а ул. Менделеева, 7	282	5 569,5	
375	ул. Менделеева, 11аул. Менделеева, 15аул. Менделеева, 15ул. Менделеева, 13	479	6 262,2	
376	ул. Менделеева, 12	124	1 598,0	
377	ул. Менделеева, 14	115	2 136,4	
378	ул. Менделеева, 16/2	136	2 630,9	

379	ул. Мира, 54 ул. Х.У. Орзамиева, 21 ул. Х.У. Орзамиева, 23	247	4 573,1	
380	ул. Л.Д. Даниева, 8 ул. Л.Д. Даниева, 10 ул. Л.Д. Даниева, 12	131	2 091,7	
381	ул. Л.Д. Даниева, 11	45	722,3	
382	ул. Л.Д. Даниева, 14 ул. Л.Д. Даниева, 16 ул. Донбасская, 9	213	2 918,5	
383	ул. Л.Д. Даниева, 18 ул. К. Айдамирова, 3	419	3 773,8	
384	ул. Л.Д. Даниева, 20 ул. Л.Д. Даниева, 22	248	1 306,2	
385	ул. Л.Д. Даниева, 24 ул. Л.Д. Даниева, 26	295	1 835,1	
386	ул. Стадионная, 5а	15	396,5	
387	ул. Оренбургская, 6 ул. Оренбургская, 8	195	1 598,1	
388	ул. Оренбургская, 4	100	1 172,7	
389	ул. Оренбургская, 18/14 пер. Донбасский, 12	40	866,1	
390	пр-кт В.В. Путина, 12/65	84	1 512,7	
391	пр-кт В.В. Путина, 16	275	4 654,8	
392	ул. Ржевская, 6 ул. Амурская, 8 ул. Амурская, 10	78	1 315,1	
393	ул. Стадионная, 6а	16	190,4	
394	ул. Стадионная, 7а	19	390,1	
395	ул. Стадионная, 8а	13	276,0	
396	ул. Ученическая, 5 ул. Ржевская, 8 ул. Амурская, 6 ул. Отдыха, 5	98	3 800,3	
397	ул. Ученическая, 6	25	510,9	
398	ул. Ученическая, 7 ул. Ученическая, 9 ул. Ржевская, 10	63	1 358,0	
399	ул. Фасадная, 7б ул. Фасадная, 8	35	2 546,1	
400	ул. Фасадная, 10 ул. Фасадная, 7а ул. Х.С. Сайгадинова, 10а	68	1 863,2	

401	ул. Фасадная, 22а	70	482,4	
402	ул. Фасадная, 18	30	436,9	
403	пр-кт М.А. Эсамбаева, 6 пр-кт В.В. Путина, 5а	225	4 527,0	
404	пр-кт М.А. Эсамбаева, 8пр-кт В.В. Путина, 7пр-кт В.В. Путина, 9	209	1 999,9	
405	пр-кт М.А. Эсамбаева, 18 пр-кт В.В. Путина, 19	121	1 037,6	
406	ул. К. Маркса, 48	24	436,9	
407	пер. Огородный, 4	23	369,0	
408	ул. Х.У. Орзаниева, 1	66	1 329,3	
409	ул. К. Айдамирова, 6а ул. К. Айдамирова, 6б	405	9 676,5	
410	ул. Дади Айбики, 55	32	512,0	
411	ул. Гурьевская, 3	13	1 811,0	
412	ул. Л.Д. Даниева, 5	35	791,0	
413	ул. Ашхабадская, 10	24	162,0	
414	ул. Ашхабадская, 28 ул. Ашхабадская, 30	56	864,0	
415	ул. Ашхабадская, 34 ул. Ашхабадская, 36	52	698,0	
416	ул. Ашхабадская, 12	12	447,0	
417	ул. Ашхабадская, 40	49	450,0	
418	ул. А-К.Б. Арсаханова, 3 ул. А-К.Б. Арсаханова, 3а ул. Мамсурова, 23	457	6 912,0	
419	ул. А-К.Б. Арсаханова, 5а	118	2 535,0	
420	ул. А-К.Б. Арсаханова, 25 ул. А-К.Б. Арсаханова, 27	87	1 116,0	
421	ул. Иркутская, 16	18	437,0	
422	ул. Мамсурова, 13/1	73	606,0	
423	ул. Мамсурова, 25/1	187	1 043,0	
424	ул. Менделеева, 5а ул. Менделеева, 5б	87	2 504,0	
425	ул. Менделеева, 8	112	1 620,0	
426	ул. Л.Д. Даниева, 32/9 ул. А-К.Б. Арсаханова, 7	262	1 773,7	
427	ул. Л.Д. Даниева, 28 ул. Л.Д. Даниева, 30	303	1 594,0	
428	пр-кт В.В. Путина, 20	212	2 949,8	
429	Дом ЦПП	21	205,0	
430	ул. Орзаниева, 50	214	2 432,0	

431	ул. Орзаниева, 45	92	350,0	
432	ул. Погуляева, 32	150	1 922,2	
433	ул. Новаторов, 21 ул. Новаторов, 23	362	5 800,0	2021
434	ул. Новаторов, 1 ул. Новаторов, 3	350	3 164,0	2021
435	ул. Новаторов, 13	232	3 146,0	2021
436	ул. Новаторов, 9 ул. Новаторов, 11	240	2 931,0	2021
437	ул. Ладожская, 17 ул. Новаторов, 5	166	2 346,0	2021
438	ул. Ладожская, 13	150	2 813,0	2021
439	ул. Хасана Кааева, 16	50	809,0	
440	ул. 84-х Псковских десантников, 10	116	1 747,0	2021
441	ул. 84-х Псковских десантников, 4	115	1 150,0	2021
442	ул. 84-х Псковских десантников, 8	169	1 396,0	2021
443	ул. Хасана Кааева, 22, 24	60	787,0	2020
444	г-к Маяковского, 147	154	1 300,0	2019
445	г-к Маяковского, 143А	103	1 125,0	2019
446	г-к Маяковского, 144 г-к Маяковского, 145 г-к Маяковского, 146 г-к Маяковского, 149	458	6 300,0	2019
447	г-к Маяковского, 139 г-к Маяковского, 140 г-к Маяковского, 141	285	2 105,0	2019
448	г-к Маяковского, 137 г-к Маяковского, 138	270	3 718,0	2019
449	г-к Маяковского, 108	120	2 230,0	2019
450	г-к Иванова, 62	10	342,0	
451	г-к Иванова, 63	20	482,9	
452	г-к Иванова, 64	21	406,0	
453	г-к Иванова, 69	19	524,0	
454	г-к Иванова, 72	18	419,0	

455	г-к Иванова, 95 г-к Иванова, 96 г-к Иванова, 97 г-к Иванова, 98 г-к Иванова, 113 г-к Иванова, 114 г-к Иванова, 115	80	3 221,0	
456	г-к Маяковского, 122 г-к Маяковского, 127	243	2 342,0	2019
457	г-к Маяковского, 28а	62	466,0	2019
458	г-к. Маяковского, 63 г-к. Маяковского, 64	210	1 362,0	2020
459	г-к. Маяковского, 65	128	711,0	2020
460	г-к Маяковского, 69	71	1 000,0	2020
461	г-к Маяковского, 79	147	1 338,1	2019
462	г-к Маяковского, 128	97	1 000,0	2019
463	г-к. Маяковского, д 133 г-к. Маяковского, д 133а г-к. Маяковского, д 134 г-к. Маяковского, д 143	655	6 900,0	2019
464	г-к Маяковского, 132	226	2 150,0	2019
465	г-к Маяковского, 134а	36	770,0	2020
466	г-к Иванова, 61	18	432,0	
467	ул. Пугачева, д. 140 ул. Пугачева, д. 144	170	2 438,0	2020
468	ул. А. Эсмурзаева, 2 ул. А. Эсмурзаева, 4	68	1 852,0	2019
469	ул. А. Эсмурзаева, 2а	39	732,0	2021
470	ул. Халаповых, 49 ул. З. Ильича, 40	93	917,0	2020
471	ул. Цеповой, 113	133	2 874,0	
472	ул. Цеповой, 117	125	1 314,0	
473	ул. Цеповой, 108	49	483,0	2020
474	ул. Цеповой, 121	127	1 830,0	2019
475	ул. Горняков, 2а	150	2 207,0	2020
476	ул. З. Ильича, 16	93	895,0	2020
477	ул. З. Ильича, 18	87	1 180,0	2020
478	ул. З. Ильича, 20	75	2 276,0	2020
479	ул. З. Ильича, 44 ул. З. Ильича, 46	95	1 127,0	2020
480	ул. З. Ильича, 94а ул. З. Ильича, 96а пер. Сквозной, 2а	230	2 608,0	2020

481	ул. З. Ильича, 191	91	1 277,0	2021
482	ул. З. Ильича, 154в ул. З. Ильича, 156в	49	1 266,0	
483	ул. З. Ильича, 158в ул. З. Ильича, 160а	42	1 280,0	
484	ул. Пограничная, 2/13 ул. Пограничная, 2/14 ул. Пограничная, 2/15	73	2 579,0	
485	ул. Пугачева, 148	15	535,0	
486	ул. Пугачева, 152	26	588,0	
487	ул. Пугачева, 154 ул. Пугачева, 156	42	1 723,0	
488	ул. Пугачева, 154а ул. Пугачева, 154б	27	500,0	
489	ул. Пугачева, 158а ул. Пугачева, 158б	29	500,0	
490	ул. Студенческая, 3 ул. Студенческая, 5	27	467,0	
491	ул. Трудовиков, 1а корп 1 ул. Трудовиков, 1а корп 2 ул. Трудовиков, 1а корп 3 ул. Трудовиков, 1а корп 4 ул. Трудовиков, 1а корп 5 ул. Трудовиков, 1а корп 6 ул. Трудовиков, 1а корп 7 ул. Трудовиков, 1а корп 8	80	3 941,0	
492	ул. А. Малаева, 285 ул. Яблочная, 2 ул. Яблочная, 4	169	1 396,0	2019
493	ул. А. Малаева, 304 ул. А. Малаева, 306	172	2 131,0	2023
494	ул. А. Малаева, 308 ул. А. Малаева, 310	180	2 473,0	2023
495	ул. А. Малаева, 314, ул. А. Малаева, 316	289	4 514,0	2023
496	ул. 11-я Линия, 30 ул. 11-я Линия, 32	70	943,0	2020
497	г-к Маяковского, 3	17	135,0	

498	г-к Маяковского, д. 38 г-к Маяковского, д. 39 г-к Маяковского, д. 40 г-к Маяковского, д. 41 г-к Маяковского, д. 42 г-к Маяковского, д. 43 г-к Маяковского, д. 44	94	2 859,0	
499	г-к Маяковского, 45	14	398,0	
500	г-к Маяковского, 46	15	650,0	2020
501	г-к Маяковского, 53	18	670,0	2020
502	к-г Маяковского, 135 а	185	3 155,0	2019
503	г-к Маяковского, 135	166	3 155,0	2019
504	г-к Маяковского, 151	108	2 432,0	2019
505	г-к Маяковского, 152	102	1 072,0	2019
506	г-к Маяковского, 153	128	1 033,0	2019
507	ул. 84-х Псковских десантников, 11 ул. 84-х Псковских десантников, 13	222	3 588,5	2019
508	ул. Каменщиков, 3	72	1 125,0	2022
509	ул. Пугачева, 186 ул. Пугачева, 186а	147	1 347,0	
510	ул. Хасана Кааева, 14 ул. Хасана Кааева, 14а	183	906,0	2020
511	ул. З. Ильича, 28	64	673,0	2020
512	ул. З. Ильича, 32	70	874,0	2020
513	ул. З. Ильича, 38	71	702,0	2020
514	ул. Пугачева, 188 ул. З. Ильича, 185а	174	м	
515	Г-к Иванов, 103 Г-к Иванов, 104 Г-к Иванов, 105 Г-к Иванов, 106 Г-к Иванов, 107 Г-к Иванов, 109	99	3 598,0	
516	Г-к Иванова, 99 Г-к Иванова, 100 Г-к Иванова, 101 Г-к Иванова, 102 Г-к Иванова, 110 Г-к Иванова, 111 Г-к Иванова, 112	133	3 058,0	

517	г-к Иванова, 116 ул. А. Малаева, 265	11	4 385,0	2023
518	пер. Сквозной, 26а	18	514,0	2021
519	пер. Сквозной, 95	11	448,0	2021
520	ул. Халаповых, 45 ул. Халаповых, 47	106	933,0	2020
521	ул. 11-я Линия, 34 ул. З. Ильича, 34	76	644,0	2020
522	ул. 84-х Псковских десантников, 6	49	1 809,0	2021
523	ул. 84-х Псковских десантников, 15	130	1 756,0	2021
524	ул. Каменщиков, 16	121	1 800,0	2021
525	ул. 84-х Псковских десантников, 14	160	2 437,0	2022
526	ул. З. Ильича, 30	73	749,0	2020
527	ул. З. Ильича, 187	80	1 034,0	2021
528	ул. З. Ильича, 76 пер. Сквозной, 16	137	1 360,0	2019
529	ул. З. Ильича, 80 пер. Сквозной, 14	133	1 497,0	2019
530	ул. З. Ильича, 175	55	795,0	2020
531	ул. З. Ильича, 181	72	1 181,0	2021
532	ул. Каменщиков, 14 ул. Каменщиков, 12	381	1 479,0	2019
533	ул. Каменщиков, 20/19	134	1 742,0	2022
534	ул. Парашютистов, 6	13	570,0	
535	ул. Пугачева, 180	84	1 128,0	2022
536	ул. Пугачева, 138	132	1 017,0	2020
537	ул. Пугачева, 158 ул. Пугачева, 160	26	1 749,0	
538	ул. Пугачева, 182а	103	946,0	
539	ул. Пугачева, 184	70	956,0	
540	ул. Соленая балка, 39 ул. Соленая балка, 40 ул. Соленая балка, 40а	160	4 015,0	2019
541	ул. Соленая балка, 42 ул. Соленая балка, 44а ул. Соленая балка, 44 ул. Соленая балка, 46	180	2 888,0	2019
542	ул. А. Малаева, 269	88	695,0	2022

543	ул. А. Малаева, 298 ул. А. Малаева, 299 ул. А. Малаева, 300	183	2 547,0	
544	ул. Хасана Кааева, 12	77	1 218,0	2020
545	ул. Хасана Кааева, 28 ул. Хасана Кааева, 26	169	1 065,0	2020
546	ул. Хасана Кааева, 30/46	80	1 143,0	2020
547	ул. А. Эсмурзаева, 14	154	3 170,0	2020
548	36-й участок, 3	39	342,0	
549	ул. 84-х Псковских десантников, 3 ул. Заветы Ильича, 195	115	1 696,0	2021
550	ул. Заветы Ильича, 153	124	756,0	2020
551	ул. Заветы Ильича, 151 ул. Пугачева, 142	126	855,0	2020
552	г-к Иванова, 71	18	421,0	
553	г-к Иванова, 75	22	490,0	
554	г-к Маяковского, 70 г-к Маяковского, 71	271	2 150,0	2020
555	г-к Маяковского, 72	130	1 395,0	2020
556	ул. Пограничная, 1/5 ул. Пограничная, 2/8 ул. Пограничная, 2/9 ул. Пограничная, 2/10 ул. Пограничная, 2/11 ул. Пограничная, 2/12	168	2 662,0	

557	пос. Возрождения, 1 пос. Возрождения, 2 пос. Возрождения, 3 пос. Возрождения, 4 пос. Возрождения, 5 пос. Возрождения, 6 пос. Возрождения, 7 пос. Возрождения, 10 пос. Возрождения, 11 пос. Возрождения, 12 пос. Возрождения, 13 пос. Возрождения, 14 пос. Возрождения, 15 пос. Возрождения, 16 пос. Возрождения, 17 пос. Возрождения, 18 пос. Возрождения, 20 пос. Возрождения, 21 пос. Возрождения, 22 пос. Возрождения, 23 пос. Возрождения, 29 пос. Возрождения, 30 пос. Возрождения, 31 пос. Возрождения, 46 пос. Возрождения, 47 пос. Возрождения, 48 пос. Возрождения, 49	209	2 968,0	
558	ул. Пугачева, 156а ул. Пугачева, 156б	29	500,0	
559	ул. Трудовиков, 2а ул. Трудовиков, 2б	195	3 337,0	2022
560	ул. 84-х Псковских десантников, 7 ул. 84-х Псковских десантников, 9	108	1 868,0	2021
561	ул. Заветы Ильича, 14	88	765,0	2020
562	ул. Кутаисская, 1	100	557,0	2022
563	ул. Пугачева, 180а	86	1 000,0	2021
564	ул. Пугачева, 184а	70	1 000,0	2021
565	ул. Старопромысловское шоссе, 24	17	1 490,0	
566	ул. Хасана Кааева, 4а ул. Хасана Кааева, 4	81	905,0	2020

567	г-к Иванова, 65	14	485,0	
568	г-к Иванова, 66	14	491,0	
569	г-к Иванова, 67	12	318,0	
570	г-к Иванова, 68	14	501,0	
571	г-к Маяковского, 66 г-к Маяковского, 68	127	750,0	2020
572	г-к Маяковского, 67	56	750,0	2020
573	ул. Халаповых, 30 ул. Халаповых, 32	70	943,0	2020
574	ул. Пугачева, 150	23	526,0	
575	ул. Дербентская, 40а	49	828,3	
576	ул. Дербентская, 46а	41	929,3	
577	пер. Узкоколейный, 10, корп. 1 пер. Узкоколейный, 10, корп. 2 пер. Узкоколейный, 10, корп. 3	314	3 511,0	
578	1-й пер. Самашкинский, д. 31- й пер. Самашкинский, д. 5ул. Сайханова, д. 226	98	2 100,0	
579	20 участок корпус, 1 20 участок корпус, 2 20 участок корпус, 4 20 участок корпус, 5 20 участок корпус, 7	112	1 728,0	
580	20 участок корпус, 3 20 участок корпус, 6 20 участок корпус, 8 20 участок корпус, 9 20 участок корпус, 10 20 участок корпус, 11	120	1 637,4	
581	20 участок корпус, 12 20 участок корпус, 13 20 участок корпус, 14 20 участок корпус, 15	90	1 591,0	
582	20 участок корпус, 17 20 участок корпус, 18 20 участок корпус, 19 20 участок корпус, 20 20 участок корпус, 21 20 участок корпус, 22	96	3 014,3	
583	20 участок корпус, 23 20 участок корпус, 25 20 участок корпус, 26	50	1 630,0	
584	20 участок корпус, 24	25	2 341,0	

585	20 участок корпус, 27 20 участок корпус, 28 20 участок корпус, 29 20 участок корпус, 32 20 участок корпус, 33	101	3 539,1	
586	20 участок корпус, 30 20 участок корпус, 34 20 участок корпус, 37	62	1 620,0	
587	20 участок корпус, 31 20 участок корпус, 35 20 участок корпус, 38 20 участок корпус, 36 20 участок корпус, 39 20 участок корпус, 40	128	4 119,8	
588	20 участок корпус, 16	18	724,0	
589	пр-кт А.Х. Кадырова, 136	335	7 800,0	
590	пр-кт А.Х. Кадырова, 137 корп. 1 пр-кт А.Х. Кадырова, 137 корп. 2	100	552,0	
591	ул. 8-е Марта, 6/78 ул. М.С. Гуцериева, 80	41	1 700,0	
592	ул. 8-е Марта, 8 ул. М.С. Гуцериева, 65в	54	1 500,0	
593	ул. 8-е Марта, 23	41	4 500,0	2022
594	ул. 8-е Марта, 31	58	2 500,0	
595	ул. М.С. Гуцериева, 84 ул. М.С. Гуцериева, 86 ул. Каякентская, 9	62	2 100,0	
596	ул. Вологодская, 41 ул. Сенная, 1а	43	985,0	
597	ул. Вологодская, 36 ул. Вологодская, 38	87	1 591,1	
598	ул. Дербентская, 38	22	560,0	
599	ул. Дербентская, 44	69	658,0	
600	ул. Дербентская, 46	70	1 500,0	
601	ул. Заболотного, 191 ул. Заболотного, 193	64	1 092,0	
602	пр-кт А.Х. Кадырова, 181/1 пр-кт А.Х. Кадырова, 181/2 пр-кт А.Х. Кадырова, 181/3 пр-кт А.Х. Кадырова, 181/4 пр-кт А.Х. Кадырова, 181/5	76	1 540,0	

603	ул. Кадырова, 181/6 ул. Кадырова, 181/7	38	1 500,0	
604	ул. Кадырова, 201 ул.Багратиона, 35	39	2 400,0	
605	ул. Нахимова, 158 ул. Нахимова, 160 ул. Нахимова, 162 ул. Нахимова, 164	143	3 400,0	
606	ул. Сайханова, 22а	258	1 260,0	
607	ул. Сайханова, 103 ул. Сайханова, 103а	45	700,0	
608	ул. Сайханова, 240 пер. Самашкинский, 4 ул. Сайханова, 236	83	1 100,0	
609	ул. Сайханова, 242 ул. Сайханова, 246 пер. Самашкинский, 3 пер. Самашкинский, 5	99	700,0	
610	ул. Сайханова, 248 ул. Сайханова, 250	26	600,0	
611	ул. Самашкинская, 10	25	509,0	
612	пер. Самашкинский, 7 пер. Самашкинский, 9 ул. Самашкинская, 12 ул. Самашкинская, 14 ул. Самашкинская, 16 ул. Самашкинская, 20	82	3 500,0	
613	ул. Самашкинская, 22 ул. Самашкинская, 24 ул. Самашкинская, 26 ул. Самашкинская, 32	107	2 200,0	
614	ул. Тобольская, 17	34	3 000,0	
615	ул. Тобольская, 54	47	2 100,0	
616	ул. Урицкого, 4 ул. Урицкого, 4а ул. Алхан - Чуртовская, 16 ул. М.С. Гуцериева, 69	144	4 000,0	
617	ул. Ханкальская, 9 ул. Ханкальская, 7/1 ул. Ханкальская, 7а	227	5 400,0	

618	пр-кт А.Х. Кадырова, 104 пр-кт А.Х. Кадырова, 110 пр-кт А.Х. Кадырова, 112 пр-кт А.Х. Кадырова, 114	250	6 120,0	
619	пр-кт А.Х. Кадырова, 121	229	4 660,0	
620	пр-кт А.Х. Кадырова, 254а	18	662,0	2022
621	ул. Багратиона, 33 ул. Расковой, 120	44	1 397,0	
622	ул. Белова, 1	61	1 694,0	
623	ул. Темирязева, 80 ул. П. Мусорова, 63 ул. П. Мусорова, 65 ул. П. Мусорова, 67	62	3 462,0	
624	ул. Тобольская, 19 ул. Тобольская, 23	85	2 081,0	
625	ул. Чайковского, 24	175	8 200,0	
626	ул. Заболотного, 193 а ул. Заболотного, 199 а	120	3 074,0	
627	ул. Нахимова, д. 154а к.-1 ул. Нахимова, д. 154а к.-2 ул. Нахимова, д. 154а к.-3	120	3 074,0	
628	ул. Рассветная, 9	22	889,0	
629	ул. Рассветная, 24 ул. Рассветная, 30 ул. Рассветная, 32 ул. Рассветная, 34	61	4 787,0	
630	ул. Рассветная, 14 ул. Рассветная, 16	21	3 287,0	
631	ул. Тобольская, 25 ул. Тобольская, 29	60	1 347,0	
632	ул. Сайханова, 135	43	942,0	
633	ул. Левандовского, 1 ул. Левандовского, 1а	214	4 010,0	
634	ул. Белова, 12	76	2 027,0	
635	Бульвар Дудаева, 18а	134	1 130,0	
636	проспект Эсамбаева, 5	89	451,0	
637	ул. Сайханова, 69 ул. Дачиева, 8	133	8 900	2022
638	ул. Новаторов, 25 ул. Державина, 287	328	2 200	2023
	ИТОГО	94 217	1 567 334,11	

Адресный перечень общественных территорий

№ п/п	Наименование/ Вид территории	Адрес местонахождения общественной территории	Площадь кв.м.	Срок реализации
1	Сквер «Учителей»	ул. им. Ак. Миллионщикова б/н, (за зданием Минобразования и науки ЧР по ул. им.Ак.Миллионщикова 67 "а")	2 447	2018
2	Сквер «Журналистов»	пр. В.В. Путина/ ул. Назарбаева	24 492	2018
3	Парк «Материнской славы»	ул. Трошева	31 555	2018
4	Сквер им. Героя Советского Союза Х.Н. Нурадилова у ГГНТУ, г. Грозный	пр. А.А Кадырова	5 194	2018
5	Сквер у 22 школы	пр. А.А Кадырова	4 142	2018
6	Сквер на пересечении ул. Льва Яшина, ул. Умара Садаева	ул.Садаева	4 200	
7	пр. Мухаммеда Али	пр. М. Али	195 800	2018 (внебюджет)
8	Парк «Черноречье» у Грозненского моря	Парк «Черноречье» у Грозненского моря	431 000	
9	Сквер у Казначейства	пр. М. Эсамбаева	4 750	
10	Сквер перед Церковью	пр. А.А Кадырова	4 446	2019
11	Сквер у фонда А. Кадырова	пр. А.А Кадырова	13 980	2019
12	Парк по ул. Коперника, б/н	ул. Коперника	17 200	2019
13	Сквер Грознефтегаз, на пересечении ул. Лорсанова и ул. Мира	ул.Лорсанова / ул. Мира	10 830	2019
14	Сквер в микрорайоне Ипподромный	ул. А. Айдамирова	7 668	2019
15	«Мемориал погибших в борьбе против терроризма»	пр. А. Кадырова	9 393	
16	Сквер Грозный Сити (по ул. Краснофлотская)	ул. Краснофлотская	15 400	
17	Сквер им. А. Кадырова (Ташкала)	Висаитовский район (Ташкала)	55 074	

18	Сквер у Дома торжеств по пр. А. Кадырова	пр. А.А Кадырова	17 100	
19	Сквер у театрально-концертного зала	ул. Угрюмова	8 725	
20	Парк у политехнического техникума	Старопромысловское шоссе	2 500	
21	Сквер городок Иванова	г-к Иванова - 2	8 820	
22	Парк Электроприбор	Напротив завода «Элетроприбор»	4 900	
23	Парк на 36 участке	36 - участок	53 320	2019
24	Сквер «Воинам советской армии» г-к Нефтемайск	г-к Нефтемайск	5 451	2019
25	Сквер по ул. Лорсанова (набережная реки Сунжи)	ул. Лорсанова (набережная реки Сунжи)	1 600	
26	Сквер в г-ке Маяковского	г-к Маяковского д. 132	4 360	
27	Пл. Абубакара Кадырова	ул. Эсамбаева	4 710	
28	Сквер у дворца культуры имени Шиты Эдисултанова, Шейх-Мансуровский район	г. Грозный, Шейх-Мансуровский район, пос. Черноречье, по ул. Арсаханова Абдул-Керима	27 000	2020
29	Набережная пос. Войково Байсангуровского района	г. Грозный, Байсангуровский район, пос. Войкова	27 000	2020
30	Парк у речки пос. Пригородное, Байсангуровский район	г. Грозный, Байсангуровский район, пос. Пригородное у реки.	18 300	2020
31	Парк на пересечение улиц Ассиновская, Каякенсткая и ул. 8-го Марта	г. Грозный, Байсангуровский район, улиц Ассиновская, Каякенсткая и ул. 8-го Марта	97 000	2020
32	Парк у СОШ 10 в г-ке Маяковского, Висаитовский район	г. Грозный, Висаитовский район, г-к Маяковского	22 500	2020
33	Сквер в пос. Родина Ахматовского района	г. Грозный, Ахматовский район, пос. Родина, ул. Агрономическая	6 300	2020
34	Сквер по ул. Мичурина в пос. Калинина, Ахматовский район	г. Грозный, Ахматовский район, пос. Калинина, ул. Мичурина	4 500	2020
35	Сквер по ул. 13 Линия Висаитовского района	г. Грозный, Висаитовский район, ул. 13 Линия	7 500	2020

36	Парк в пос.Алхан-чурт Ахматовского района	г. Грозный, Ахматовский район, пос. Алхан-чурт, ул. Въездная	21 700	
37	Парк в пос. Гикало Байсангуровского района	г. Грозный, Байсангуровский район, пос. Гикало.	43 000	
38	Набережная по реке Сунжа по ул. Чадиева (от моста по ул. Субботникова - до ул. Гвардейская)	г. Грозный, Шейх- Мансуровский район	7 400	2021
39	Проспект им. А. Кадырова (от ул. Лисицына)	г. Грозный, Байсангуровский район	54 700	2021
40	ул. Ашхабадская Шейх- Мансуровского района	г. Грозный, Шейх- Мансуровский район	25 400	2021
41	Парк по ул. Ленинградская в пос. Войкова	г. Грозный, Байсангуровский район	4 386	2022
42	Сквер в пос. им. Дени- Шейха Арсанова	г. Грозный, Байсангуровский район	4 941	2022
43	Стадион «Нефтяник»	г. Грозный, Висаитовский район	29 914	2022
44	Сквер рядом с Гимназией № 14 в 7-м микрорайоне	г. Грозный, Байсангуровский район	8 640	2022
45	парк рядом с Грозненским морем в пос. Алды	г. Грозный, Шейх- Мансуровский район	202 000	2023
46	сквер по ул. Тимирязева	г. Грозный, Байсангуровский район	3 300	2023
47	сквер по ул. А.М. Кайсарова	г. Грозный, Висаитовский район	9 700	2023
48	пешеходная зона по ул. Сплавная	г. Грозный, Висаитовский район	3 000	2023
	ИТОГО		1 577 238	



ПРИЛОЖЕНИЕ № 7
к муниципальной программе
«Формирование современной
городской среды муниципального
образования «городской округ «город
Грозный» на 2018 - 2024 годы»

**Визуализированный перечень объектов благоустройства, предлагаемых
к размещению на соответствующей дворовой территории**


1) Уличные фонари:



2) Скамья:



3) Урна:



ПРИЛОЖЕНИЕ № 8
к муниципальной программе
«Формирование современной
городской среды муниципального
образования «городской округ «город
Грозный» на 2018 - 2024 годы»

Порядок
разработки, обсуждения, согласования и утверждения дизайн-проекта
благоустройства дворовой территории, дизайн-проекта благоустройства
общественной территории

1. Общие положения

1.1. Настоящий Порядок регламентирует процедуру разработки, обсуждения и согласования заинтересованными лицами дизайн-проекта благоустройства дворовой территории, а также дизайн-проекта благоустройства общественной территории и их утверждение в рамках реализации муниципальной программы «Формирование современной городской среды муниципального образования «городской округ «город Грозный» на 2018 - 2024 годы» (далее – Порядок).

1.2. Под дизайн-проектом понимается графический (в том числе в виде соответствующих визуализированных изображений) и текстовый материал, с планировочной схемой, фотофиксацией существующего положения, с описанием работ и мероприятий, предлагаемых к выполнению (далее – дизайн проект).

Содержание дизайн-проекта зависит от вида и состава планируемого перечня элементов благоустройства, предлагаемых к размещению на соответствующей дворовой территории или территории общего пользования. Это может быть, как проектная, сметная документация, так и упрощенный вариант в виде изображения дворовой территории или территории общего пользования с описанием работ и мероприятий, предлагаемых к выполнению.

1.3. К заинтересованным лицам относятся: собственники помещений в многоквартирных домах, собственники иных зданий и сооружений, расположенных в границах дворовой территории и (или) территории общего пользования, подлежащей благоустройству (далее – заинтересованные лица).

2. Разработка дизайн-проектов

2.1. С учетом обсуждения с представителями заинтересованных лиц разрабатываются и утверждаются дизайн-проекты благоустройства каждой дворовой территории и дизайн-проекты благоустройства общественных территорий, включенные в муниципальную программу.

2.2. Разработка дизайн-проекта в отношении дворовых и общественных территорий осуществляется в соответствии с Правилами благоустройства города Грозный, требованиями Градостроительного кодекса Российской Федерации, действующими строительными, санитарными и иными нормами и правилами, а также с учетом требований формирования доступной городской среды для инвалидов и маломобильных групп населения.

Разработка дизайн-проекта благоустройства дворовой территории осуществляется с учетом минимальных и дополнительных перечней работ по благоустройству дворовой территории и утвержденных протоколом общего собрания собственников помещений в многоквартирном доме, в отношении которой разрабатывается дизайн-проект благоустройства.

3. Обсуждение, согласование и утверждение дизайн-проекта

3.1. Обсуждение и согласование дизайн-проекта благоустройства дворовой территории осуществляется с участием уполномоченного лица, которое вправе действовать в интересах всех собственников помещений в многоквартирном доме (далее – уполномоченное лицо) и Чеченской республиканской организацией Всероссийского общества инвалидов.

3.2. Уполномоченное лицо обеспечивает обсуждение и согласование дизайн-проекта благоустройства дворовой территории.

3.3. Утверждение дизайн-проекта благоустройства дворовой территории многоквартирного дома осуществляется Мэром города Грозный в течение

пяти рабочих дней со дня согласования дизайн-проекта дворовой территории уполномоченным лицом и Чеченской республиканской организацией Всероссийского общества инвалидов.

3.4. Обсуждение и согласование дизайн-проекта благоустройства общественной территории осуществляется с участием архитекторов и Чеченской республиканской организацией Всероссийского общества инвалидов.

3.5. Утверждение дизайн-проекта благоустройства общественной территории осуществляется нормативно-правовым актом Мэрии г. Грозного или уполномоченным отраслевым органом Мэрии г. Грозного.

3.6. Дизайн-проект на благоустройство дворовой территории многоквартирного дома утверждается нормативно-правовым актом Мэрии г. Грозного или уполномоченным отраслевым органом Мэрии г. Грозного в двух экземплярах, в том числе один экземпляр хранится у уполномоченного лица.

3.7. Дизайн-проект на благоустройство общественной территории утверждается нормативно-правовым актом Мэрии г. Грозного или уполномоченным отраслевым органом Мэрии г. Грозного в одном экземпляре и хранится в Комитет городского хозяйства Мэрии города Грозного.

ПРИЛОЖЕНИЕ № 9
к муниципальной программе
«Формирование современной
городской среды муниципального
образования «городской округ
«город Грозный» на 2018 - 2024 годы»

Мероприятия по цифровизации городского хозяйства

№ п/п	Наименование мероприятия	Срок реализации	Ожидаемый результат
1.	Городское управление		
1.1.	<i>Цифровая платформа вовлечения граждан в решение вопросов городского развития ("Активный горожанин")</i>		
	<p>Вовлечение граждан в решение вопросов городского развития посредством цифровой платформы, обеспечивающей реализацию следующих функций:</p> <ul style="list-style-type: none"> - сервис по участию в рейтинговом голосовании по реализации мероприятий в сфере городского хозяйства, в том числе, по федеральному проекту "Формирование комфортной городской среды"; - дистанционное обращение граждан, в том числе путем телефонного сообщения, с заявлением, контроль исполнения поступивших заявлений и своевременности направления ответов на них; - дистанционное обращение граждан с частной инициативой в сфере городского хозяйства, городского управления и развития, соблюдение регламента рассмотрения частных инициатив, контроль направления ответа о поддержке либо невозможности реализации предлагаемой инициативы; - публичное размещение планов городских властей по градостроительным вопросам, приоритетам благоустройства, важным городским проектам и иным вопросам, затрагивающим интересы 	2019 год	<p>Улучшения качества жизни граждан и облика муниципального образования через активное вовлечение жителей в жизнь города. Контролируя состояние инфраструктуры, проезжей части, транспортных узлов, освещения, уборки, а также благоустройство территорий и многое другое, население помогает органам исполнительной власти города своевременно устранять возникшие сбои. Отлаженный процесс реагирования городских властей на обращения через систему позволяет без ненужных бумаг и «походов» в органы исполнительной власти оперативно получить ответ с подтверждением устранения проблемы или конкретным сроком ее устранения с момента сообщения от пользователя.</p>

	<p>горожан с обеспечением беспрепятственной возможности внесения гражданами замечаний и предложений;</p> <p>- синхронизация деятельности муниципальных служб, обеспечивающих обслуживание критически важных объектов инфраструктуры и жизнеобеспечения муниципального образования, автоматизация процессов выполнения заявок и контроль за их исполнением;</p> <p>- отображение на карте муниципального образования по проведению ремонтных работ на инженерных сетях, участках дорожной сети, изменению маршрутов транспортного сообщения и по отключениям предоставления коммунальных услуг.</p>		<p>Сводная информация о проблематике и предложениях жителей регулярно представляется высшему должностному лицу муниципалитета с аналитическим материалом для принятия мер по совершенствованию деятельности городских служб. Вовлекая жителей в прозрачный и понятный процесс совместного управления городом на ключевых организационных стадиях – подача идей, принятие решений и контроль за исполнением, муниципалитет обеспечивает полноправное эффективное партнерство власти и населения.</p>
1.2.	<i>Цифровой двойник города</i>		
	<p>Поэтапное внедрение государственной информационной системы обеспечения градостроительной деятельности (при необходимости на базе существующих информационных систем), обеспечивающей формирование в электронном виде данных об объектах недвижимости, земельных участках и их характеристиках и синхронизированной с электронными моделями систем водоснабжения и водоотведения, теплоснабжения, электроснабжения</p> <p>Внедрение электронного сервиса, обеспечивающего регулярный анализ фактических данных об объектах недвижимости и данных кадастровой карты муниципального образования, направленный на выявление несоответствий и принятия соответствующих мер реагирования</p> <p>Внедрение интеллектуальной транспортной системы муниципального образования, обеспечивающей анализ маршрутов движения общественного и частного транспорта и уровень загруженности участков транспортной сети с целью стимулирования минимизации частного транспорта на центральных участках в особо загруженные временные промежутки</p> <p>Внедрение электронной модели территориальной схемы обращения с твердыми коммунальными отходами</p>	<p>2019 - 2024 годы</p>	<p>Обеспечение достоверных данных для принятия управленческих решений по обеспечению жизнедеятельности и развитию муниципального образования. Снижение уровня неэффективного использования городских ресурсов за счет синхронизации выполнения мероприятий по ремонту, строительству, модернизации объектов инфраструктуры муниципального образования. Повышение прозрачности процессов деятельности муниципальных служб по согласованию использования городских ресурсов. Оптимизация мероприятий по организации транспортных потоков. Эффективное администрирование налоговых поступлений по итогам инвентаризации объектов недвижимого имущества.</p>

1.3.	<i>Интеллектуальный центр городского управления</i>		
	Внедрение единой диспетчерской службы города, обладающей электронной базой актуальных сведений о параметрах функционирования города, работа которой синхронизирована со всеми экстренными службами и организациями, отвечающими за работу городской инфраструктуры, а также обеспечивающей выполнение сценариев реагирования на различные кризисные ситуации	2019 - 2024 годы	
2.	Умное ЖКХ		
2.1.	<i>Внедрение систем интеллектуального учета коммунальных ресурсов</i>		
	Оснащение автоматизированными системами учета потребления тепловой энергии, горячей воды на коллективных (общедомовых) приборах учета, обеспечивающими снятие показаний температуры теплоносителя, давления, объема потребления с периодичностью 1 раз в час, а в случае наличия критических отклонений показаний - снятие показаний и их передачу каждые 10 минут.	2019 - 2024 годы	Обеспечение достоверных данных о фактическом потреблении коммунальных ресурсов и уровне их потерь. Формирование тарифной политики с использованием фактических данных о потреблении и стимулирование сокращения потерь коммунальных ресурсов. Применение сведений автоматизированного учета потребления коммунальных ресурсов для выявления фактов их несанкционированного потребления.
	Оснащение автоматизированными системами учета потребления холодной воды на коллективных (общедомовых) приборах учета, обеспечивающими снятие показаний давления и объема потребления с периодичностью ежедневно в определенное время, а в случае наличия критических отклонений показаний - снятие показаний и их передачу каждые 10 минут.		
	Обеспечение приема данных с автоматизированных систем учета потребления коммунальных ресурсов в случае критических отклонений их показаний в единую диспетчерскую службу города (Интеллектуальный центр городского управления), а также сведений о подтверждении фактов аварийных ситуаций и сроках их устранения с последующим контролем исполнения, синхронизация данных с ресурсоснабжающими организациями.		
2.2.	<i>Сокращение потребления энергоресурсов в государственных и муниципальных учреждениях</i>		

	Проведение мероприятий по энергосбережению и повышению энергетической эффективности в государственных учреждениях субъекта Российской Федерации, муниципальных учреждениях, органах государственной власти субъектов Российской Федерации, органах местного самоуправления.	2019 - 2024 годы	Повышение уровня предоставления услуг населению по основному виду деятельности учреждений и организаций за счет снижения расходов на оплату коммунальных ресурсов и эффективного их использования.
3.	Инновации для городской среды		
3.1.	<i>Энергоэффективное городское освещение, включая архитектурную и художественную подсветку</i>		
	Внедрение энергоэффективных технологий при организации наружного (уличного) освещения и рекламного освещения, замены имеющейся подсветки административных и иных муниципальных зданий на энергоэффективные аналоги с применением регулирования яркости освещения и автоматического отключения в зависимости от времени суток и погодных условий	2019 - 2024 годы	Обеспечение надлежащего уровня освещенности городских улиц, снижение уровня криминогенности. Снижение расходов на оплату электроэнергии. Улучшение архитектурного облика города, повышение его туристического потенциала.
3.2.	<i>Автоматизированный контроль за работой дорожной и коммунальной техники</i>		
	Внедрение системы автоматического контроля за передвижением и работой коммунальной, дорожной и иной специализированной техники с использованием систем навигации и /или фото-видео фиксации	2019 - 2024 годы	Повышение уровня комфорта городской среды, обеспечение оперативного реагирования по устранению последствий погодных явлений и аварийных ситуаций. Снижение расходов на топливо, увеличение качества выполненных работ, сокращение срока обработки и выполнения поставленных задач, сокращение сбоев и внештатных ситуаций.
	Контроль за эффективностью использования техники (расчет логистических маршрутов), а также за несанкционированным отклонением техники от маршрута	2019 - 2024 годы	
4.	Умный городской транспорт		
4.1.	<i>Внедрение системы автоматической фото-видео-фиксации нарушений правил дорожного движения</i>		
	Внедрение системы автоматической фото-видео-фиксации нарушений правил дорожного движения с применением камер видеонаблюдения высокой четкости, устанавливаемых с учетом данных об аварийности и потенциальной опасности совершения нарушения правил дорожного движения	2019 - 2024 годы	Повышение безопасности граждан - участников дорожного движения и пешеходов. Снижение количества нарушений дорожно-транспортных происшествий. Пополнение бюджета за счёт штрафных санкций нарушителей правил дорожного движения, оперативное обеспечение

	Обеспечение доступа правоохранительных органов к данным из системы автоматической фото-видео-фиксации для осуществления оперативно-розыскных мероприятий	2019 - 2024 годы	отслеживания передвижений транспортного средства при необходимости проведения розыскных мероприятий.
4.2.	<i>Интеллектуальное управление городским общественным транспортом</i>		
	Внедрение системы отслеживания передвижения общественного транспорта в онлайн-режиме	2019 - 2024 годы	Повышение качества предоставления услуг по перевозке пассажиров. Рост уровня комфортности общественного транспорта и удобства его использования жителями. Повышение мобильности граждан, улучшение доступа к социально-значимым объектам, стимулирование использования общественного транспорта, повышение туристической привлекательности города.
5.	Интеллектуальные системы общественной безопасности		
5.1.	<i>Создание системы интеллектуального видеонаблюдения</i>		
	Внедрение системы видеонаблюдения с функциями биометрической идентификации и видеоаналитики, а также автоматизированной системой контроля работы камер в местах повышенной опасности с синхронизацией имеющихся систем видеонаблюдения, в том числе установленных в рамках АПК "Безопасный город"	2019 - 2024 годы	Повышение уровня безопасности, уровня раскрываемости преступлений, оперативности реагирования правоохранительных органов и городских служб экстренной помощи.
	Обеспечение доступа правоохранительных органов в систему видеонаблюдения для получения сведений		
5.2.	<i>Внедрение систем информирования граждан о возникновении чрезвычайных ситуаций</i>		
	Обеспечение системы информирования граждан о возникновении чрезвычайных ситуаций, а также о неблагоприятных условиях (погодных, техногенных), в том числе через мобильные средства связи и системы оповещения	2019 - 2024 годы	Повышение уровня безопасности граждан, предупреждение возможности наступления чрезвычайных происшествий и аварийных ситуаций

6.	Интеллектуальные системы экологической безопасности		
6.1.	<i>Автоматизация системы управления обращения с твердыми коммунальными отходами</i>		
	<p>Внедрение автоматизированной информационной системы управления обращения с отходами, позволяющей оптимизировать маршруты движения специализированной техники для обеспечения эффективного использования ресурсов при сборе и вывозе отходов, а также осуществлять автоматический анализ расходов на сбор, вывоз и утилизацию отходов и тарифообразование с учетом капиталовложений на строительство новых объектов инфраструктуры</p>	2019 - 2024 годы	<p>Обеспечение бесперебойной работы по вывозу твердых коммунальных отходов. Повышение эффективности деятельности регионального оператора по вывозу твердых коммунальных отходов, прозрачность деятельности по сбору, вывозу и захоронению твердых коммунальных отходов, оперативный контроль за своевременностью и качеством оказания услуг по вывозу твердых коммунальных отходов.</p>
<p>Обеспечение контроля за передвижением и работой специализированной техники в онлайн - режиме</p>			
<p>Организация взаимодействия региональных и муниципальных органов власти, регионального оператора по вывозу твердых коммунальных отходов, перевозчиков отходов и полигонов захоронения отходов.</p>			

ПРИЛОЖЕНИЕ № 10
к муниципальной программе
«Формирование современной
городской среды муниципального
образования «городской округ
«город Грозный» на 2018 - 2024 годы»

Объекты недвижимого имущества (включая объекты незавершенного строительства) и земельные участки, находящиеся в собственности (пользовании) юридических лиц и индивидуальных предпринимателей, подлежащие благоустройству

№ п/п	Наименование района	Адресный перечень	Наименование объекта
1	Ленинский район	пер. 2-й Петропавловский, 18	Земельный участок
2	Ленинский район	пер. 2-й Петропавловский, 18/1	Земельный участок
3	Ленинский район	пер. 2-й Петропавловский, 51	Земельный участок
4	Ленинский район	ул. Абухова, 62	Земельный участок
5	Ленинский район	ул. Балкарская, 20	Земельный участок
6	Ленинский район	ул. Большая, 23	Земельный участок
7	Ленинский район	ул. Гурина, 140	СТО «Автомир»
8	Ленинский район	ул. Дарьяльская, 38	Земельный участок
9	Ленинский район	ул. Даудова, 37	Земельный участок
10	Ленинский район	ул. Круговая, 10	Земельный участок

11	Ленинский район	ул. Лумумбы, 60	Земельный участок
12	Ленинский район	ул. Мохаммеда Али, 2а	СТО автомагазин
13	Ленинский район	ул. Маяковского, 73	Земельный участок
14	Ленинский район	ул. Мохаммеда Али, б/н	СТО «Кавказ»
15	Ленинский район	ул. Мохаммеда Али, 6	СТО автомагазин
16	Ленинский район	ул. Н.А.Назарбаева / Круговая, 12	Кафе
17	Ленинский район	ул. Н.А.Назарбаева / Федеративная, 7	Магазин
18	Ленинский район	ул. Н.А.Назарбаева, 113	Магазин «Модный фасад»
19	Ленинский район	ул. Н.А.Назарбаева, 148	Магазин «Универсал»
20	Ленинский район	ул. Н.А.Назарбаева, 113	СТО «Ягуар»
21	Ленинский район	ул. Н.А.Назарбаева, 150	Магазин
22	Ленинский район	ул. Н.А.Назарбаева, 156	Магазин
23	Ленинский район	ул. Н.А.Назарбаева, 158	Магазин
24	Ленинский район	ул. Н.А.Назарбаева, 27	Магазин «Бассейны»
25	Ленинский район	ул. Н.А.Назарбаева, 182	Мясной магазин
26	Ленинский район	ул. Н.А.Назарбаева, 35	Здание, «Мрамор и гранит»
27	Ленинский район	ул. Н.А.Назарбаева, 65	Магазин «Велосипеды»
28	Ленинский район	ул. Н.А.Назарбаева, 113	Офис
29	Ленинский район	ул. Гурина, 142	Автомагазин, СТО «Автодоктор»
30	Ленинский район	ул. Н.А.Назарбаева, 152	Магазин «Инструмент»
31	Ленинский район	ул. Н.А.Назарбаева, 47	Магазинн «Магнит»
32	Ленинский район	ул. Н.А.Назарбаева, 156	Салон «Красота»
33	Ленинский район	ул. Н.А.Назарбаева / ул. Круговая, 16	Жестяной цех
34	Ленинский район	ул. Н.А.Назарбаева, 93	Магазин «Шины»
35	Ленинский район	ул. Н.А.Назарбаева, 166	Сварочный цех

36	Ленинский район	пер. 1-й Тургенева, 72	Земельный участок
37	Ленинский район	ул. Орловская, 20	Земельный участок
38	Ленинский район	ул. Н.А.Назарбаева, 95 / 2	Магазин «Шкафы-купе»
39	Ленинский район	ул. Н.А.Назарбаева, 35	Станция замены масла
40	Ленинский район	ул. Петропавловское шоссе, 56	Земельный участок
41	Ленинский район	ул. Попова, 66	Земельный участок
42	Ленинский район	ул. Н.А.Назарбаева, 101	Магазин «Элемент»
43	Ленинский район	ул. Трошева, 108	Земельный участок
44	Ленинский район	ул. Хисимикова, 92	Земельный участок
45	Ленинский район	ул. Черноморская, 33	Земельный участок
46	Ленинский район	ул. Чукотская, 28	Земельный участок
47	Ленинский район	ул. Шелковская, 5	Земельный участок
48	Ленинский район	ул. Широкая, 20	Земельный участок
49	Октябрьский район	ул. Аршинцева, 17	Земельный участок
50	Октябрьский район	ул. Бибулатова, 4	Земельный участок
51	Октябрьский район	ул. Донского, 18	Земельный участок
52	Октябрьский район	ул. Донского, 22	Земельный участок
53	Октябрьский район	ул. Донского, 3	Земельный участок
54	Октябрьский район	ул. Зюзина, 24	Земельный участок
55	Октябрьский район	ул. Комарова, 9	Земельный участок
56	Октябрьский район	ул. Короткая, 2	Земельный участок
57	Октябрьский район	ул. Нагорная, 56а	Земельный участок
58	Октябрьский район	ул. Новопромысловая, 39	Земельный участок
59	Октябрьский район	ул. Рассветная, 28а	Земельный участок
60	Октябрьский район	ул. Садонская, 134	Земельный участок
61	Октябрьский район	ул. Табачного, 10	Земельный участок

62	Октябрьский район	ул. Телеграфная, 3/1	Земельный участок
63	Октябрьский район	ул. Трамвайная, 70	Земельный участок
64	Октябрьский район	ул. Узуева, 105	Детский магазин "Лилу"
65	Октябрьский район	ул. Узуева, 124	Магазин одежды "Секонд хенд", Оптовый склад продуктов, Магазин мебели
66	Октябрьский район	ул. Ханкальская, 24	Магазин цветов "Роза Plaza", Продуктовый магазин
67	Октябрьский район	ул. Узуева, 140	ОТК продукты
68	Октябрьский район	ул. Узуева, 165/3	Магазин, Сервисный центр, Ремонт бытовой техники
69	Октябрьский район	ул. Узуева, 107	Первый шубный центр, оптовый центр "Бакар"
70	Октябрьский район	ул. Узуева, 167	Продуктовый магазин
71	Октябрьский район	ул. Узуева, 77	Магазин дверей "Лидер"
72	Октябрьский район	ул. Ханкальская, 75	Ремонт стиральных машин
73	Октябрьский район	ул. Ханкальская, 58	Свадебный салон "Ирс"
74	Октябрьский район	ул. Узуева, 92а	Хозмаг "Юсуп"
75	Октябрьский район	ул. Узуева, б/н	Мойка "Мой сам"
76	Октябрьский район	ул. Ханкальская, 102	Цех по производству корпусной мебели
77	Октябрьский район	ул. Украинская, 122	Земельный участок
78	Октябрьский район	ул. Ханкальская, 82	Ортопедический салон
79	Октябрьский район	ул. Ханкальская, 33а	Шторы "Villa luxe" обои
80	Октябрьский район	ул. Ханкальская, 104	Дом торжеств "Раяна"
81	Октябрьский район	пер. 2-й Флотский, 17	Земельный участок

82	Октябрьский район	ул. Ханкальская, 23	ТЦ продуктовый магазин, Цветочный магазин
83	Октябрьский район	ул. Ханкальская, 25	Брендовый магазин "Триумф"
84	Октябрьский район	ул. Узуева, 53	Хозмаг
85	Октябрьский район	ул. Ханкальская, 37	Дом античного форфора
86	Октябрьский район	ул. Ханкальская, 57	Мебельная фурнитура
87	Октябрьский район	ул. Ханкальская, 64	Коммерческий объект
88	Октябрьский район	ул. Ханкальская, 70	Автомаргазин «Lada Vesta», Продуктовый магазин
89	Октябрьский район	ул. Узуева, 89а	Автомаргазин, «Трек»
90	Октябрьский район	ул. Ханкальская, 74	Спорт товары "Gladiator"
91	Октябрьский район	ул. Ханкальская, 73	Автомойка, «Рицкья»
92	Октябрьский район	ул. Ханкальская, 76	Магазин живой рыбы "Океан"
93	Октябрьский район	ул. Узуева, б/н	СТО "Илли"
94	Октябрьский район	ул. Узуева, 104	АЗС "Иман", Кафе, 2 Мойки
95	Октябрьский район	ул. Ханкальская, 79	ОРТЦ продуктовый магазин
96	Октябрьский район	ул. Ханкальская, 66	ТД "Вар"
97	Октябрьский район	ул. Ханкальская, б/н	АЗС "Роснефть"
98	Октябрьский район	ул. Ханкальская, 106	ТД "Мебель, кровля"
99	Октябрьский район	ул. Ханкальская, 86	Хозмаг "1000 мелочей"
100	Октябрьский район	ул. Ханкальская, 88	АЗС "Стендокс", Ветеринарная клиника "Доктор Веб"
101	Октябрьский район	ул. Ханкальская, 97	Мебельный салон
102	Октябрьский район	ул. Ханкальская, 77	Техноплюс
103	Октябрьский район	ул. Узуева, 138	АЗС "Шатой" СТО 20 боксов, 1 кафе, 1 автомаргазин
104	Октябрьский район	ул. Х-Б.Тимирсултанова, 82	Земельный участок

105	Октябрьский район	ул. Узуева, 95	ТЦ "Кидс 2" детский магазин
106	Октябрьский район	ул. Хвойная, 2 (Ханкальская, рядом Республиканская Больница)	Аптека, оптика
107	Октябрьский район	ул. Хрусталева, 99	Земельный участок
108	Октябрьский район	ул. Юная Смена, 26	Земельный участок
109	Октябрьский район	ул. Ханкальская, 46	Кафе "Пеонова"
110	Старопромысловский район	пер. 3-й Автоматчиков, 29	Земельный участок
111	Старопромысловский район	пер. 3-й Автоматчиков, 63	Земельный участок
112	Старопромысловский район	пер. 3-й Автоматчиков, 67	Земельный участок
113	Старопромысловский район	пер. 3-й Автоматчиков, 9	Земельный участок
114	Старопромысловский район	пер. 3-й Автоматчиокв, 65	Земельный участок
115	Старопромысловский район	пер. 1-й Галкина, 4	Земельный участок
116	Старопромысловский район	пер. 1-й Галкина, 9	Земельный участок
117	Старопромысловский район	пер. 2-й Галкина, 14	Земельный участок
118	Старопромысловский район	пер. 2-й Галкина, 16	Земельный участок
119	Старопромысловский район	пер. 2-й Галкина, 18	Земельный участок
120	Старопромысловский район	пер. 2-й Галкина, 22	Земельный участок
121	Старопромысловский район	пер. 2-й Галкина, 26	Земельный участок
122	Старопромысловский район	пер. 2-й Галкина, 7	Земельный участок
123	Старопромысловский район	пер. 3-й Автоматчиков, 11	Земельный участок
124	Старопромысловский район	пер. 3-й Автоматчиков, 17	Земельный участок
125	Старопромысловский район	ул. Ак.Павлова, 11	Земельный участок
126	Старопромысловский район	ул. Ак.Павлова, 3	Земельный участок
127	Старопромысловский район	ул. Ак.Павлова, 30	Земельный участок
128	Старопромысловский район	ул. Бабушкина, 16	Земельный участок
129	Старопромысловский район	ул. Бабушкина, 31	Земельный участок

130	Старопромысловский район	ул. Бабушкина, 39	Земельный участок
131	Старопромысловский район	ул. Заветы Ильича, 1а	Земельный участок
132	Старопромысловский район	ул. Заветы Ильича, 1д	Земельный участок
133	Старопромысловский район	ул. Кень-Юртовская, 147	Земельный участок
134	Старопромысловский район	ул. Кольцова, 220	Земельный участок
135	Старопромысловский район	ул. М.Фидарова, 60	Земельный участок
136	Старопромысловский район	ул. Новая, 13	Земельный участок
137	Старопромысловский район	ул. Отрадная, 28	Земельный участок
138	Старопромысловский район	ул. Отрадная, 29	Земельный участок
139	Старопромысловский район	ул. Отрадная, 33	Земельный участок
140	Старопромысловский район	ул. Подгорная, 18	Земельный участок
141	Старопромысловский район	ул. Проездная, 137	Земельный участок
142	Старопромысловский район	ул. Проездная, 181	Земельный участок
143	Старопромысловский район	ул. Проездная, 195	Земельный участок
144	Старопромысловский район	ул. Проездная, 27а	Земельный участок
145	Старопромысловский район	ул. Проездная, 7	Земельный участок
146	Старопромысловский район	ул. Проездная, 70а	Земельный участок
147	Старопромысловский район	ул. Проездная, 83	Земельный участок
148	Старопромысловский район	ул. Пугачева, 223	Земельный участок
149	Старопромысловский район	ул. Пугачева, 225	Земельный участок
150	Старопромысловский район	ул. Пугачева, 247	Земельный участок
151	Старопромысловский район	ул. Пугачева, 271	Земельный участок
152	Старопромысловский район	ул. Пугачева, 273	Земельный участок
153	Старопромысловский район	ул. Пугачева, 303	Земельный участок
154	Старопромысловский район	ул. Соликамская, 91	Земельный участок
155	Старопромысловский район	ул. Станционная, 152	Земельный участок

156	Старопромысловский район	ул. Станционная, 46	Земельный участок
157	Старопромысловский район	ул. Угольная, 151	Земельный участок
158	Старопромысловский район	ул. Утренняя, 4	Земельный участок
159	Старопромысловский район	ул. Х. Кааева, 114	Земельный участок
160	Старопромысловский район	ул. Х. Кааева, 118	Земельный участок
161	Старопромысловский район	ул. Х. Кааева, 122	Земельный участок
162	Старопромысловский район	ул. Х. Кааева, 126	Земельный участок
163	Старопромысловский район	ул. Х. Кааева, 130	Земельный участок
164	Старопромысловский район	ул. Х. Кааева, 134	Земельный участок
165	Старопромысловский район	ул. Х. Кааева, 146	Земельный участок
166	Старопромысловский район	ул. Челюскинцев, 2	Земельный участок
167	Старопромысловский район	ул. Челюскинцев, 4	Земельный участок

».